

Revisão do Plano Diretor Participativo de Timóteo/MG

Seminário Entidades • 6 Ago. 2022 • 14h
Auditório da Prefeitura Municipal

#	TÓPICOS
1	O PLANO DIRETOR O que é • etapas
2	PROCESSO PARTICIPATIVO Últimas Atividades Desenvolvidas: Presenciais • Pandemia • Retorno • consultas públicas comunitárias (resultados preliminares)
3	O PLANO DIRETOR E AS ODS ODS • Agenda 2030 • Capacidade de Suporte • Estratégias • Instrumentos
4	ATIVIDADES INTERATIVAS Plano de Ação
5	FALA DOS PARTICIPANTES Debate • prioridades ações • ordenamento territorial
6	CRONOGRAMA E PRÓXIMAS ATIVIDADES Reuniões virtuais • Audiência Pública

- TELEFONES CELULARES DESLIGADOS OU NO MODO SILENCIOSO;
- NÃO FUMAR;
- SEM CONVERSAS PARALELAS;
- RESPEITAR QUEM ESTIVER FALANDO
(MÁXIMO 2 MIN. P/ PESSOA E ALTERNANDO FALAS);
- NÃO FUGIR DO TEMA DA REUNIÃO;
- NÃO FAZER DA REUNIÃO UM PALANQUE POLÍTICO; e
- OS QUESTIONAMENTOS SOBRE A APRESENTAÇÃO DEVERÃO SER REALIZADOS NO FINAL DA MESMA.

O QUE É?

É uma ferramenta que orienta o **desenvolvimento** e o crescimento do município


Promove o **direito à moradia** digna e acesso aos **serviços urbanos**

Define ações de acordo com as **potencialidades** e **deficiências** do município

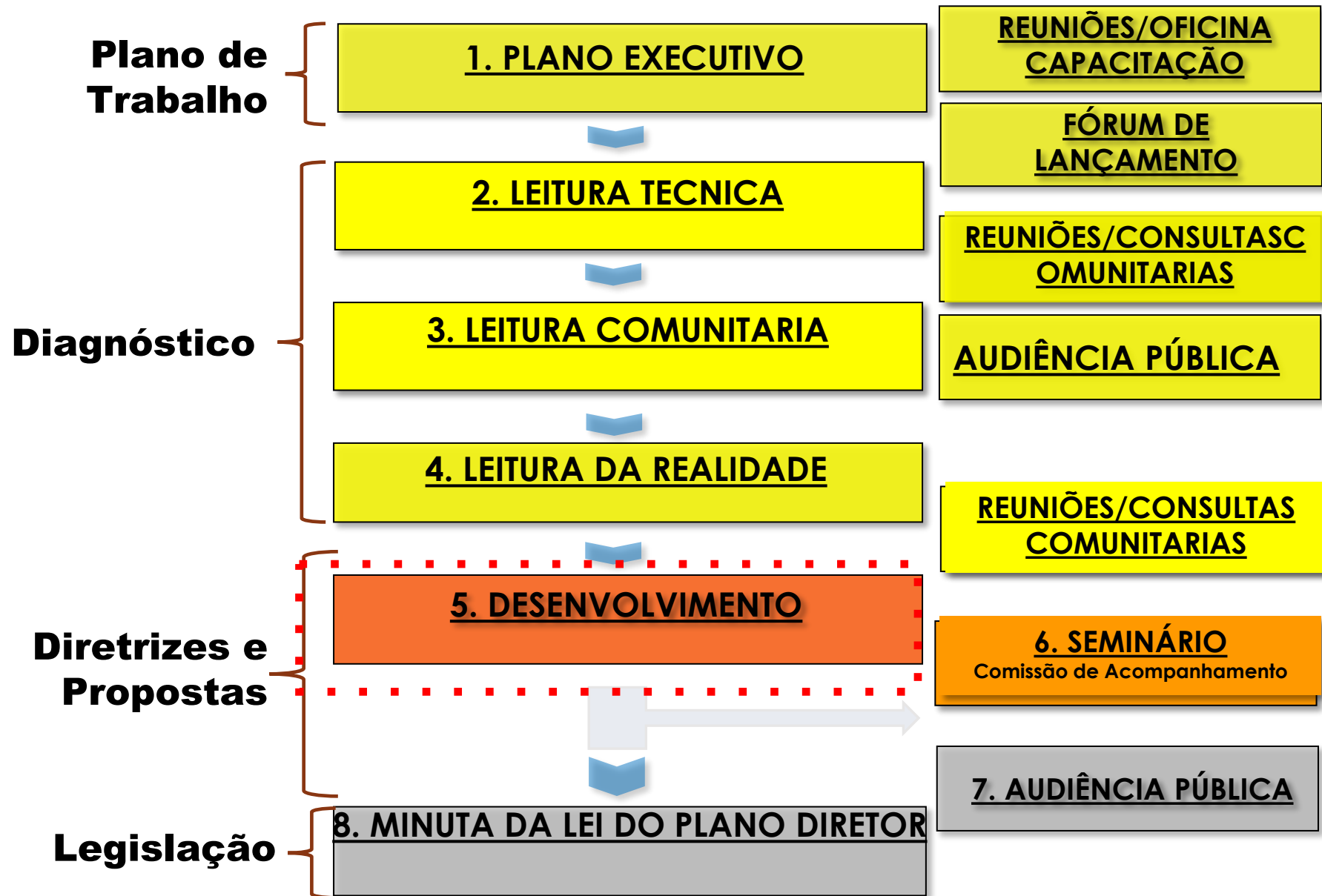
Elevar a **qualidade de vida** da população como um todo

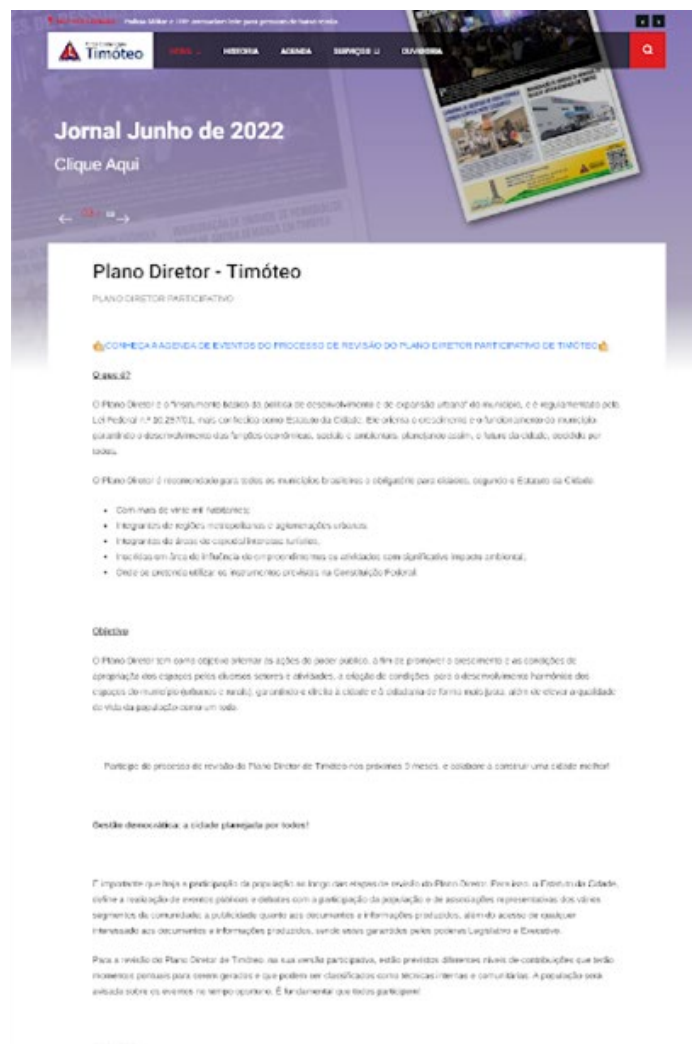
Criar condições para o **desenvolvimento** harmônico dos espaços **urbanos e rurais**

Orientar o **crescimento** e as **condições de** **apropriação dos espaços** pelos diversos setores e atividades



PROCESSO DE REVISÃO DO PDP





**LEMBRANDO QUE
TODOS
DOCUMENTOS
ELABORADOS
ESTÃO
DISPONÍVEIS NO
SITE DA
PREFEITURA, NA
PÁGINA DO
PLANO DIRETOR
PARTICIPATIVO**

Disponível em: <<https://www.timoteo.mg.gov.br/69/plano-diretor>>. **Acesso em:** 29 jul. 2022

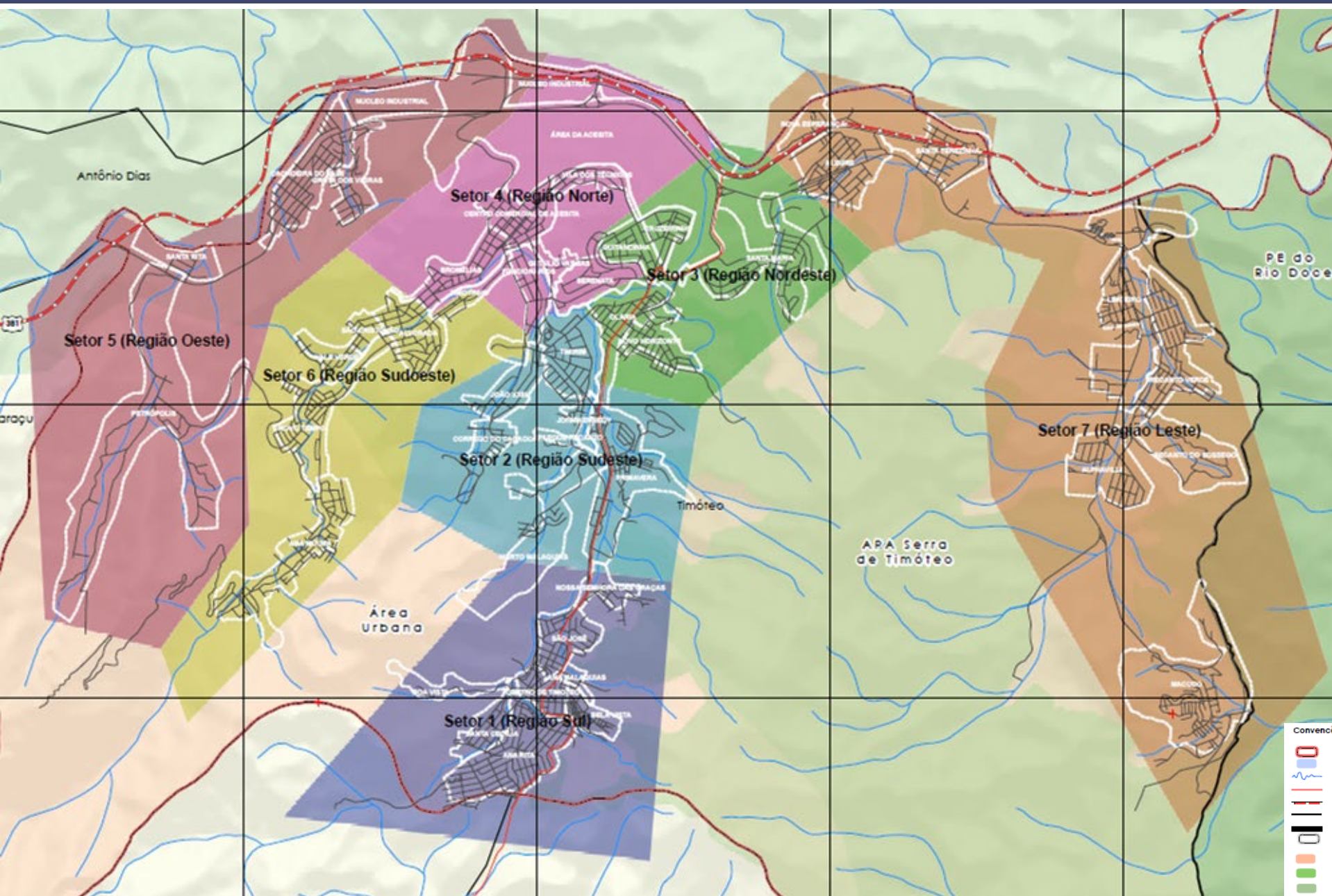
Consiste na identificação dos problemas, dos conflitos e potencialidades, e ainda, na proposição de soluções para melhorar a condição atual, **realizada pelos diversos setores que compõem a sociedade civil** (empresários, profissionais, trabalhadores, movimentos populares, ONGs, associações, grupos de jovens, igrejas, conselhos, etc.).



CONSULTAS PÚBLICAS
COMUNITÁRIAS (POR
SETORES ADMINISTRATIVOS)

Debates, capacitações,
dinâmicas

**COMUNIDADE
EM GERAL**



METODOLOGIA CONDICIONANTES, DEFICIÊNCIAS E POTENCIALIDADES - CDPs



PROCESSO PARTICIPATIVO • LEITURAS COMUNITÁRIAS

13

Consulta Pública Comunitária | Setor 1 | Sul



09/03/2020

10/03/2020

Consulta Pública Comunitária | Setor 4 | Norte



Consulta Pública Comunitária | Setor 2 | Sudeste



09/03/2020

11/03/2020

Consulta Pública Comunitária | Setor 5 | Oeste



Consulta Pública Comunitária | Setor 3 | Nordeste



10/03/2020

11/03/2020

Consulta Pública Comunitária | Setor 6 | Sudoeste



Reunião Setorial (entidades) | Setor 1 | Sul



10/03/2020

12/03/2020

Consulta Pública Comunitária | Setor 7 | Leste



PROCESSO PRESENCIAL • DIAGNÓSTICO

14

R Setorial: Leitura realidade



1 AUDIÊNCIA PÚBLICA:
Leitura realidade



10 Mar.


09 a 12 Mar.

13 Mar.

2020

Presencial

7 CONSULTAS PÚBLICAS
COMUNITÁRIAS



CONSULTAS PÚBLICAS COMUNITÁRIAS

15

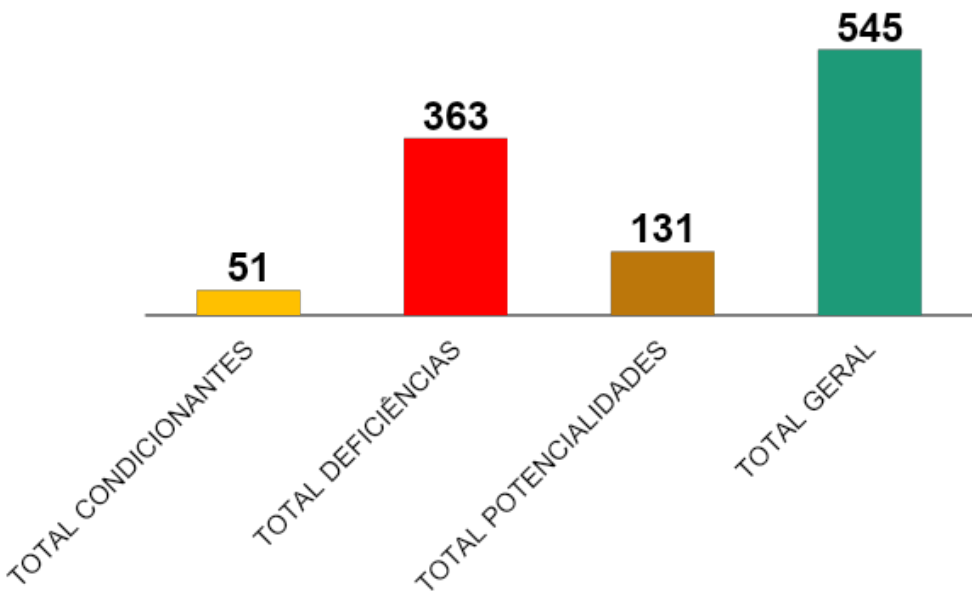
REALIZADAS NO PERÍODO DE 09 (seg) A 12 (qui) DE MARÇO DE 2020

DATAS	SETORES	NÚMERO DE PARTICIPANTES
09/03/2020 (segunda-feira)	Setor 1 (Região Sul) Bairros: Ana Malaquias, Ana Rita, Bela Vista, Centro Sul, Fazenda Boa Vista, Nossa Senhora das Graças, Santa Cecília, São José	41
	Setor 2 (Região Sudeste) Bairros: Córrego do Saçador, Coqueiro, João XXIII, John Kennedy, Primavera, Timirim	20
10/03/2020 (terça-feira)	Setor 3 (Região Noroeste) Bairros: Azeirinho, Eldorado, Fátima, Novo Horizonte, Olaria, Quitandinha, Santa Maria.	38
	Reunião Setorial (Entidades)	51
	Setor 4 (Região Norte): Bairros: Bromélias, Centro Norte, Funcionários, Gólgota, Vila dos Técnicos, Serenata	36
11/03/2020 (quarta-feira)	Setor 5 (Região Oeste) Bairros: Cachoeira, Várzea, Dos Vieiras, Santa Rita, Petrópolis	18
	Setor 6 (Região Sudoeste) Bairros: Ana Maria, Alvorada, Novo Tempo, São Cristóvão, Timotinho, Vale Verde.	19
12/03/2020 (quinta-feira)	Setor 7 (Região Leste) Bairros: Alegre, Alphaville, Limoeiro, Nova Esperança, Macuco, Santa Terezinha, Recanto do Sossego, Recanto Verde.	50

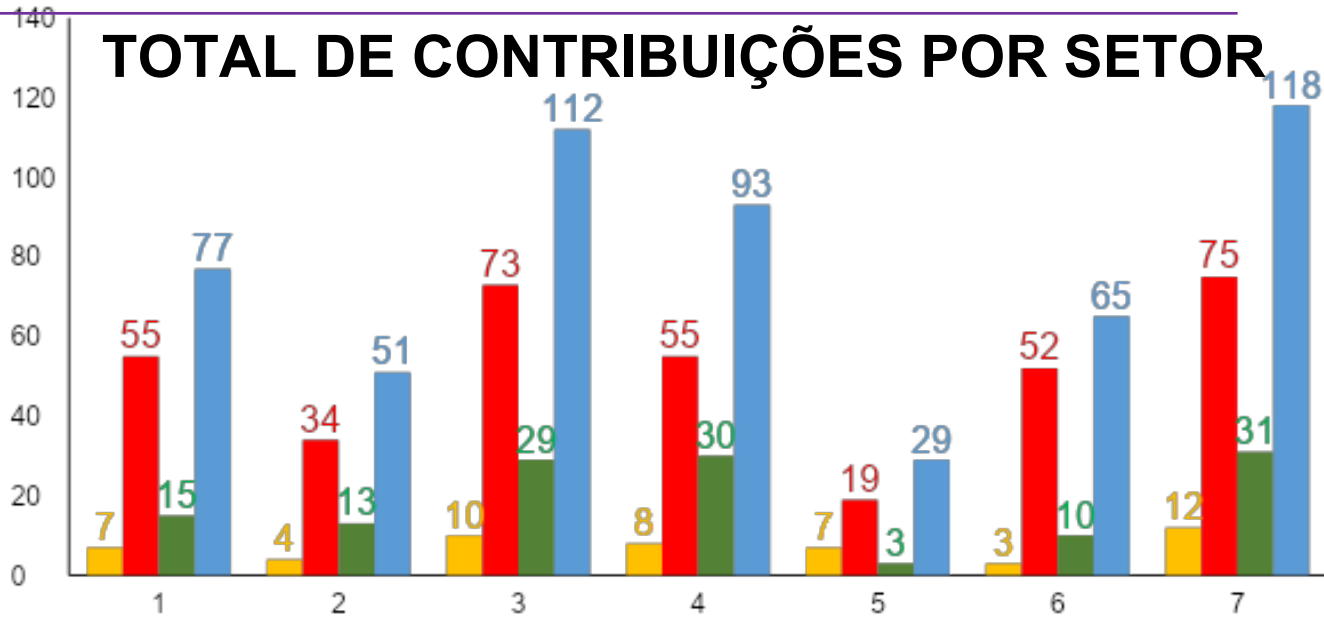
CONTRIBUIÇÕES LEITURA COMUNITÁRIA

Setor 1 (Região Sul)	Bairros: Ana Malaquias, Ana Rita, Bela Vista, Centro Sul, Fazenda Boa Vista, Nossa Senhora das Graças, Santa Cecília, São José
Setor 2 (Região Sudeste)	Bairros: Córrego do Caçador, Coqueiro, João XXIII, John Kennedy, Primavera, Timirim
Setor 3 (Região Nordeste)	Bairros: Cruzeiroinho, Eldorado, Passaredo, Novo Horizonte, Olaria, Quitandinha, Santa Maria.
Setor 4 (Região Norte)	Bairros: Bromélias, Centro Norte, Funcionários, Getúlio Vargas, Vila dos Técnicos, Serenata
Setor 5 (Região Oeste)	Bairros: Cachoeira do Vale, Dos Vieiras, Santa Rita, Petrópolis
Setor 6 (Região Sudoeste)	Bairros: Ana Moura, Alvorada, Novo Tempo, São Cristóvão, Timotinho, Vale Verde.
Setor 7 (Região Leste)	Bairros: Alegre, Alphaville, Limoeiro, Nova Esperança, Macuco, Santa Terezinha, Recanto do Sossego, Recanto Verde.

TOTAL DE CONTRIBUIÇÕES - GERAL



TOTAL DE CONTRIBUIÇÕES POR SETOR



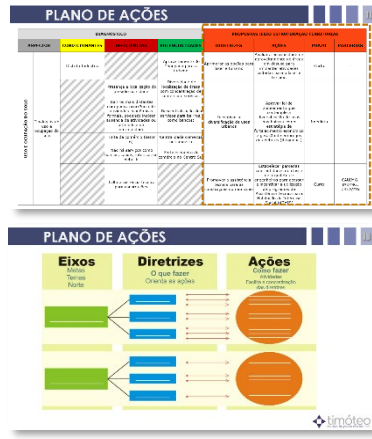
■ TOTAL CONDICIONANTES
■ TOTAL DEFICIÊNCIAS
■ TOTAL POTENCIALIDADES

PROCESSO VIRTUAL ETS (c19) • PROPOSTAS

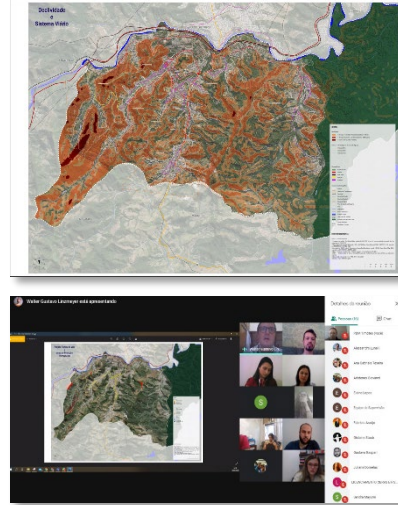
19

2020
Virtual

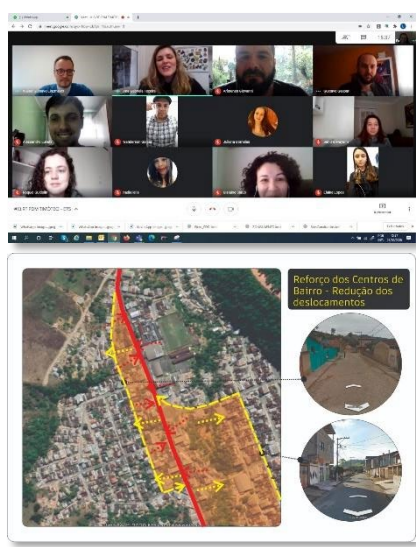
RT#9: PPT1 PS PA



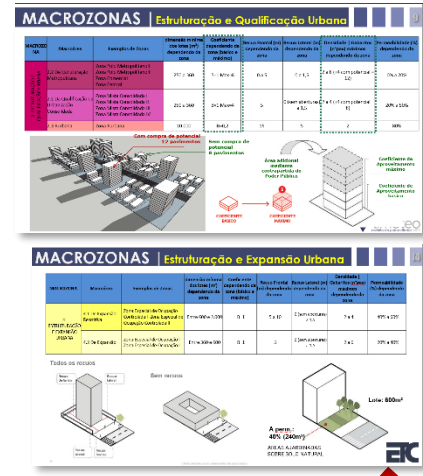
RT#11: PPT3 Leitura Território



RT#13: PPT5 MZ ZEIS IU CB



RT#15: PPT7 MZ PU SV



04/06

31/07

07/08

14/08

28/08

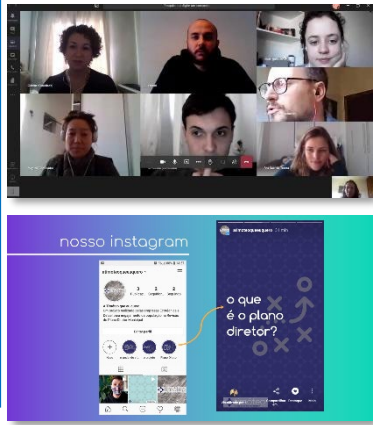
21/09

02/10

16/10

26/11

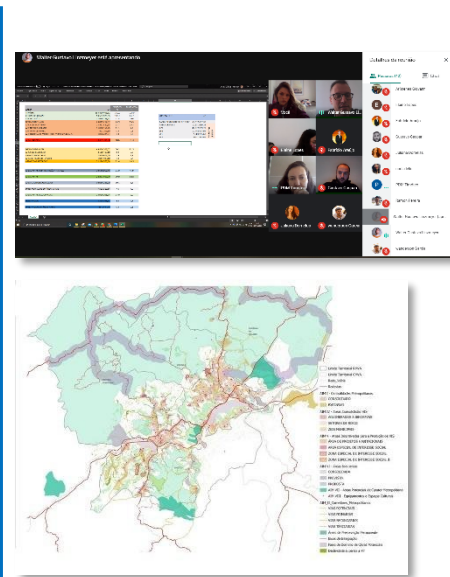
RT#8: Engajamento Social



RT#10: PPT2 Conceitos




RT#12: PPT4 Conceitos 2



RT#14: PPT6 CBs ZEIS HIS Ind.



RT#16: PPT8 Estratégias MZ

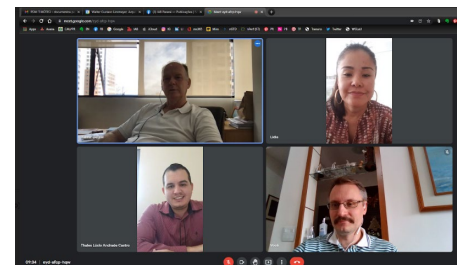


PROCESSO VIRTUAL ETS | CA (c19) • PROPOSTAS

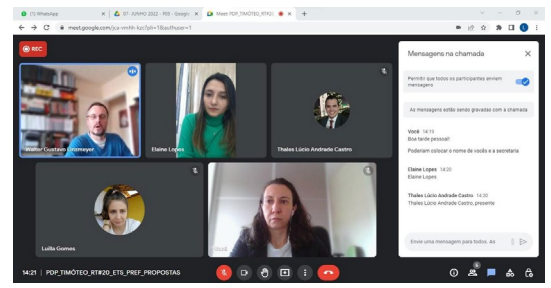
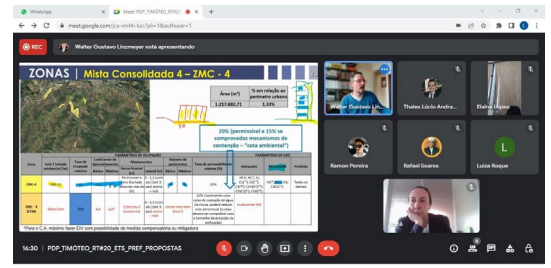
20

2021/
2022
Virtual

RT#18: Aditivo contrato



RT#20: análises propostas ETS



04/11

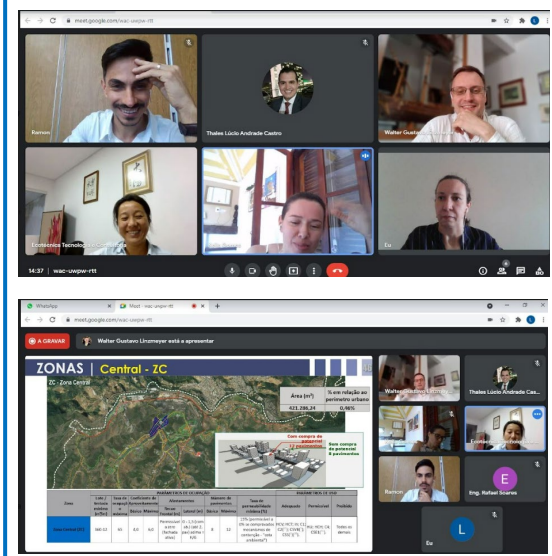
04/01

23/03

24/06

15/07

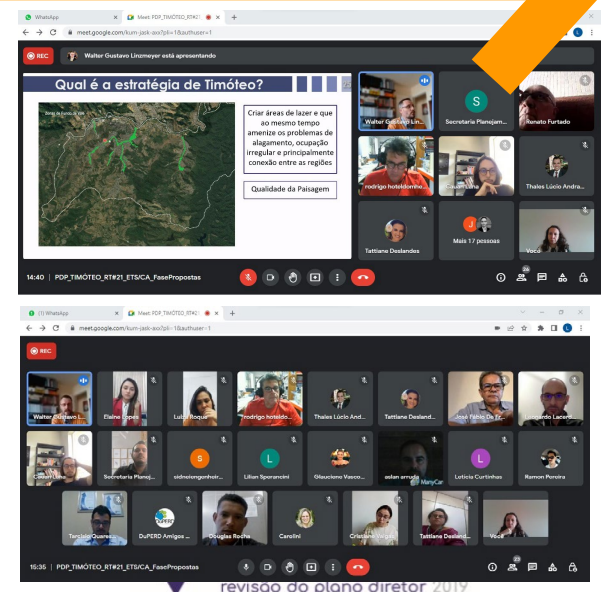
RT#17: Retomada | Propostas



RT#19: Prefeito | retomada



RT#21: Engajamento CA, propostas



PROCESSO PRESENCIAL • PROPOSTAS

21

2022

RTS Entidades: Propostas



RT#22: propostas
(arquitetos, engenheiros,
empresários construção civil)



01/08

01/08


02/08

03/08

04/08

05/08

OFICINA CAPACITAÇÃO CA:
Regimento Interno e Propostas



CONSULTAS PÚBLICAS COMUNITÁRIAS: propostas



1. Associação dos Aposentados

01/08 - 19h

Av. Vinte, 321, *Olaria*

2. Escola Municipal do Limoeiro

02/08 - 19h

Rua Cedro, 21, *Limoeiro*

3. Escola Municipal do Alvorada

03/08 - 19h

R. Rio São Francisco, 140, *Alvorada*

4. Esc. Mun. Joaquim Ferreira

04/08 - 19h

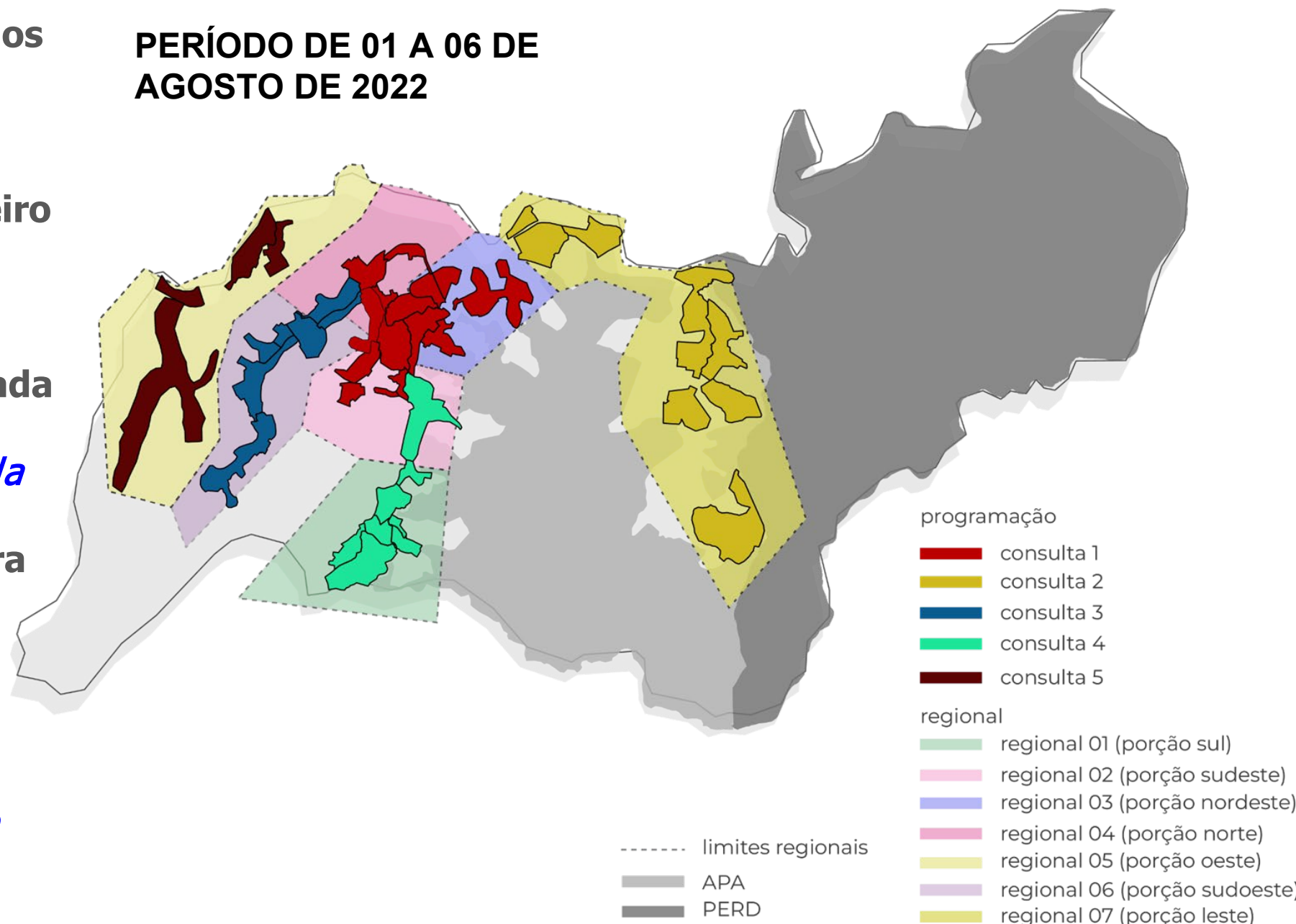
Av. Castelo Branco, *São José*

5. Escola José Ferreira Maia

05/08 - 19h

R. Guajajaras, 147, *Cachoeira do Vale*

PERÍODO DE 01 A 06 DE
AGOSTO DE 2022




PROCESSO PARTICIPATIVO • LEITURAS COMUNITÁRIAS

23

Consulta Pública Comunitária 8 | 01/08/2022



Consulta Pública Comunitária 10 | 03/08/2022



Reunião Setorial Entidades | 02/08/2022

Consulta Pública Comunitária 11 | 04/08/2022



Consulta Pública Comunitária 9 | 02/08/2022

Consulta Pública Comunitária 12 | 05/08/2022



PROCESSO PARTICIPATIVO • presencial

PERÍODO DE 01 A 06 DE AGOSTO DE 2022

01/08/2022 (segunda-feira)	REGIONAL 03 + BAIRROS DA REGIONAL 02 (Parque Recanto, John Kennedy, Timirim, Alto-Timirim, João XXXIII, Córrego do Caçador) + BAIRROS DA REGIONAL 04: Funcionários, Getúlio Vargas, Centro Verde, Vila dos Técnicos, Serenata, Alto Serenata)	Horário: 19h	Local: Associação dos Aposentados
02/08/2022 (terça-feira)	Bairros: Limoeiro, Alegre, Nova Esperança, Santa Terezinha, Recanto Verde, Recanto do Sussuê, Alphaville, Macuco, Laranjeiras, Celeste.	Horário: 19h	Local: Escola Municipal do Limoeiro
03/08/2022 (quarta-feira)	Bairros: Vale verde, Timotinho, Alvorada, Alvorada II, Cristóvão, Novo Tempo, Bandeirantes, Anjo Moura, + BAIRRO DA REGIONAL 04: Bromélias.	Horário: 19h	Local: Escola Municipal do Alvorada
04/08/2022 (quinta-feira)	REGIONAL 1 + BAIRROS DA REGIONAL 2 (Centro Sul, São José, Nossa Sra. Das Graças, Ana Malaquias, Bela Vista, Santa Rita, Esplanada, Boa Vista, Santa Ceônia) + BAIRROS DA REGIONAL 02: Primavera e Jardim Primavera	Horário: 19h	Local: Escola Municipal Joaquim Ferreira
05/08/2022 (sexta-feira)	REGIONAL 5 Bairros: Cachoeira do Vale, Santa Rita, Petrópolis.	Horário: 19h	Local: Escola José Ferreira Maia
02/08/2022 (terça-feira)	REUNIÃO SETORIAL _ ENTIDADES	Horário: 9h	Local: Auditório da Prefeitura Municipal


CONSULTA PÚBLICA COMUNITÁRIA 8 • OLARIA

1. Prazo e forma para análise e envio das informações;
2. Apresentação e Ações no site para consulta, além dos documentos e relatórios desenvolvidos;
3. Pavimentação das vias (asfalto, paver, calçadas, trilhas, etc);
4. Priorização de Ações
5. Projeto de Fundo de Vale (R\$ 1 Mi Proj + R\$ 70 Mi Obras).



CONSULTA PÚBLICA COMUNITÁRIA 9 • LIMOEIRO

1. Acessibilidade/ Cadeirantes/ Transporte Público Metropolitano;
2. Drenagem Limoeiro/ Queda de Barreira/ Empréstimo de Terras;
3. Fortalecimento das Entidades de Bairros e Moradores/ Ações Prefeitura e Comunidades; e
4. Loteamento no Morro do Limoeiro.




CONSULTA PÚBLICA COMUNITÁRIA 10 • ALVORADA

1. Pacto Social/ Fortalecimento das Organizações Sociais/ Conselho das Cidades;
2. Monitorar e Fiscalizar Queimadas/ Esgoto Timotinho;
3. Segurança Alimentar no Desenvolvimento Econômico; e
4. Monitorar, Fiscalizar e Apoiar as ações ASCATI (acesso, galpões, postos de coletas seletivas, etc).



CONSULTA PÚBLICA COMUNITÁRIA 11 • SÃO JOSÉ

1. Permeabilidade/ Fundo de Vale/ Sistema Viário/ Alça de Ligação BR/ Audiências Públicas e EIV do PDM 2004;
2. Política Habitacional e de Segurança Pública/ Emprego e Renda;
3. Regularização Fundiária/ ReUrb/ Usucapião/ Excesso de Quebras Molas e Faixas de Pedestres;
4. Propostas por Setores/ Rotatórias Rodoviária e Escola Alegre/ Fundo de Vale e Pavimentação;
5. Acessos Alternativos Centro Setor Leste/ Esgotamento Sanitário/ Alça BR/ Painéis Solares e Ar Condicionado;
6. Pavimentação Temporária Escória/
7. ConCidades Deliberativo, Consultivo e Regulatório;
8. Pavimentação (Impermeabilização/ Asfalto/ Calçamento)



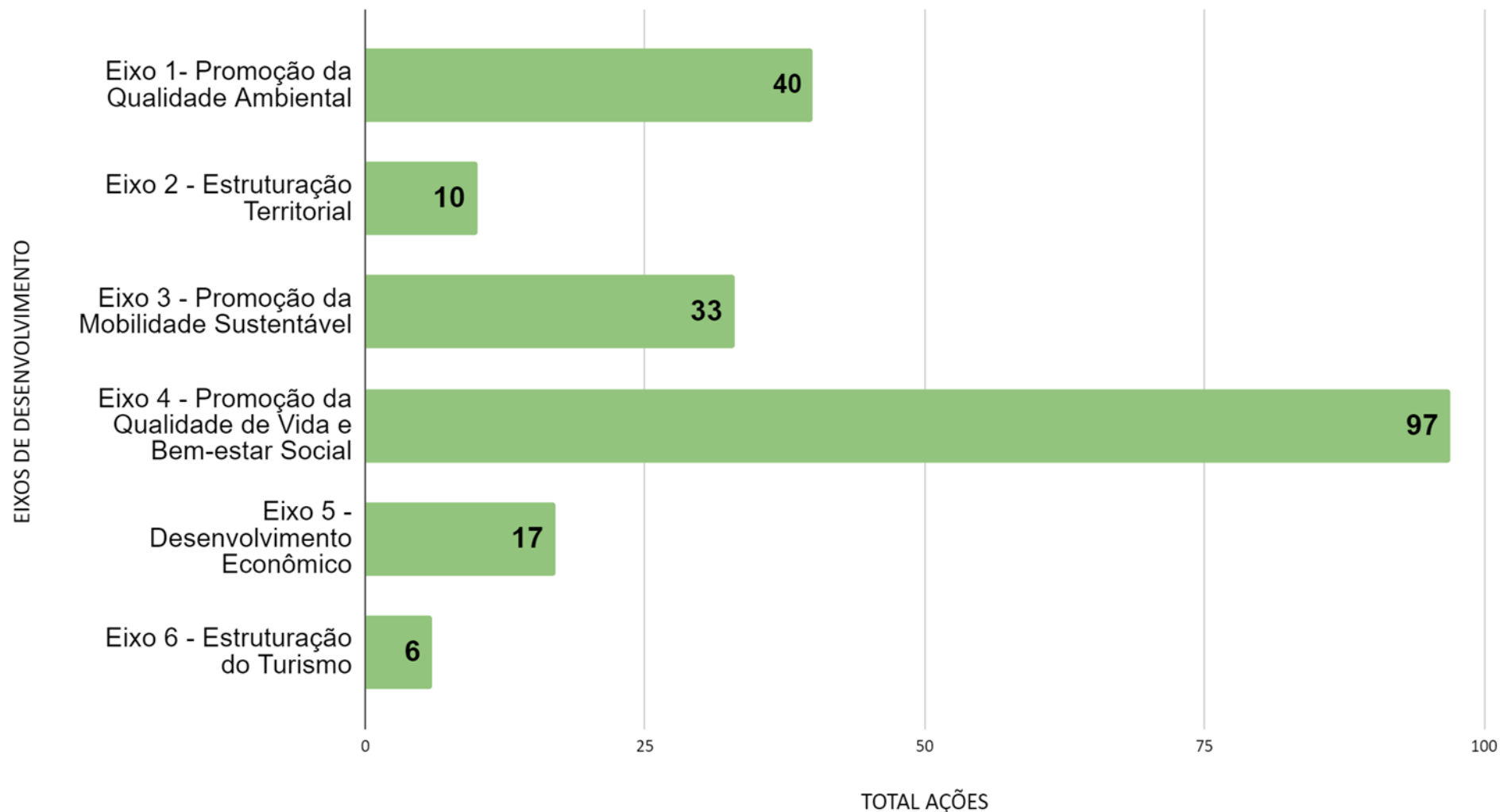
CONSULTA PÚBLICA COMUNITÁRIA 12 • CACHOEIRA DO VALE

1. Regularização Fundiária/ ReUrb;
2. Instalação de Água/ Esgoto/ Drenagem no Petrópolis;
3. UBS entre Petrópolis e Santa Rita;
4. Escorregamento de Maciços/ Concessão DNIT/PMT Estrada dos Rodoviários/ Poluição Industrial; e
5. Distrito Industrial de Santa Rita/ Ciclovia e Acessibilidade.

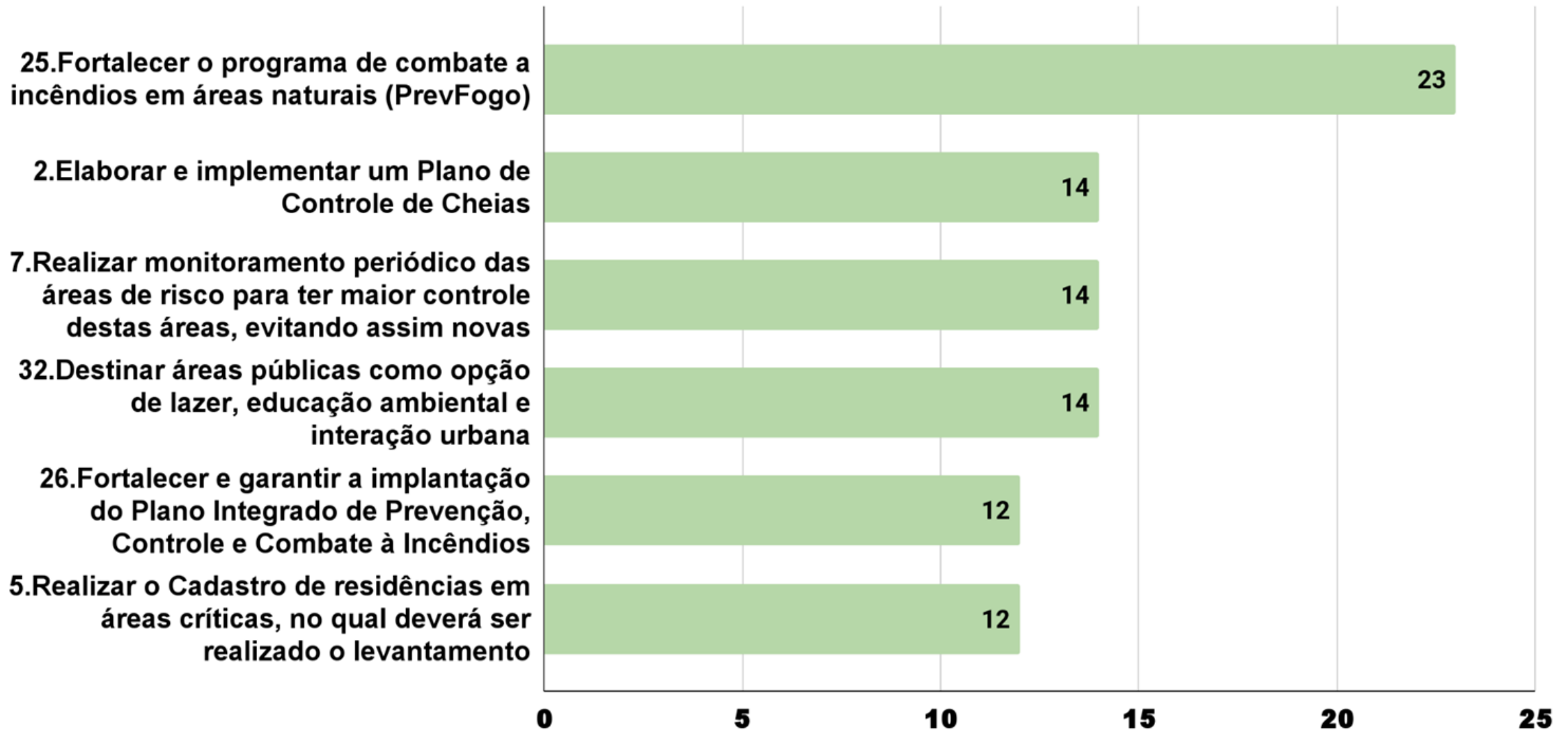


TOTAL DE AÇÕES: 203

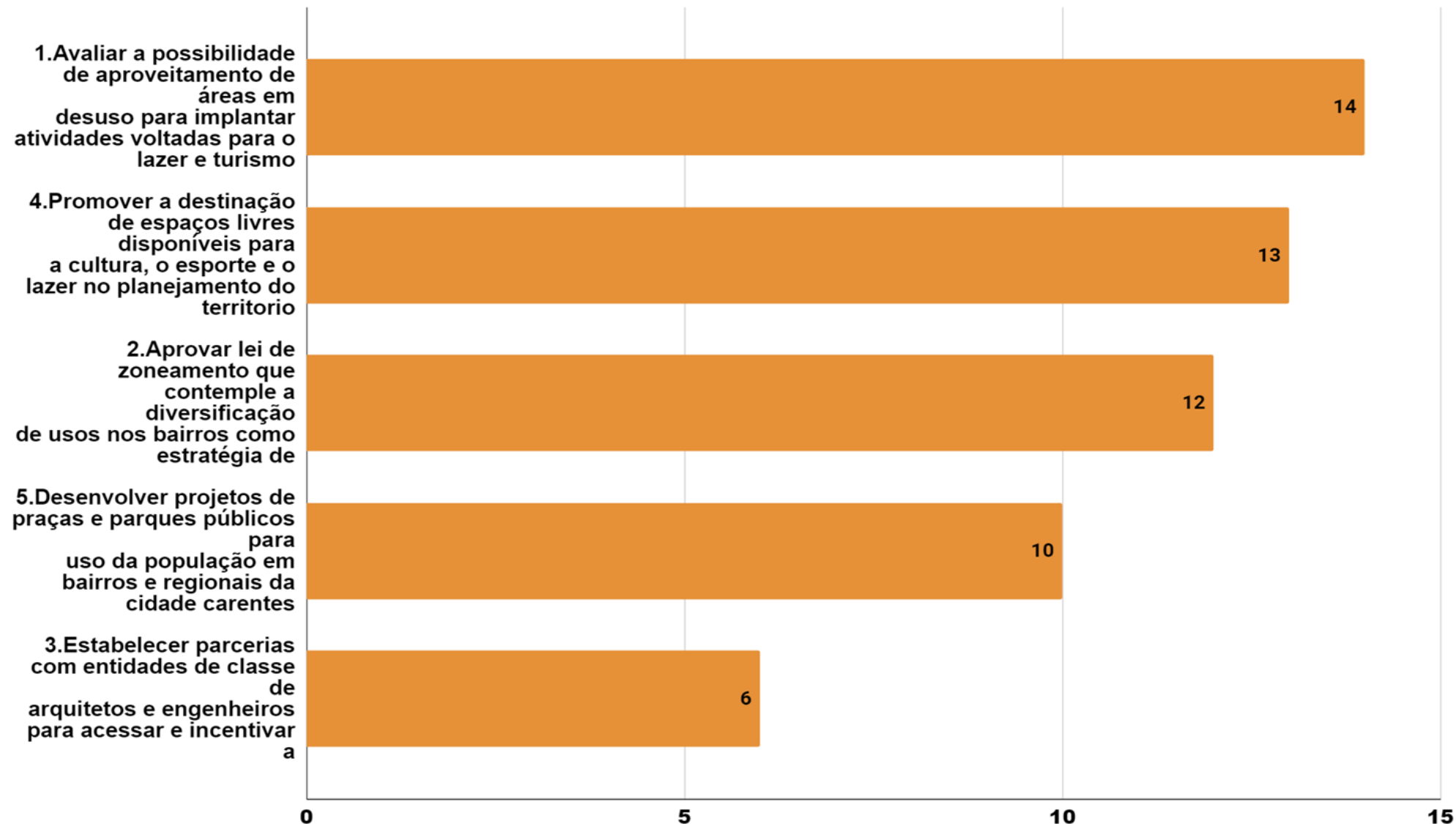
TOTAL DE AÇÕES POR EIXO DE DESENVOLVIMENTO



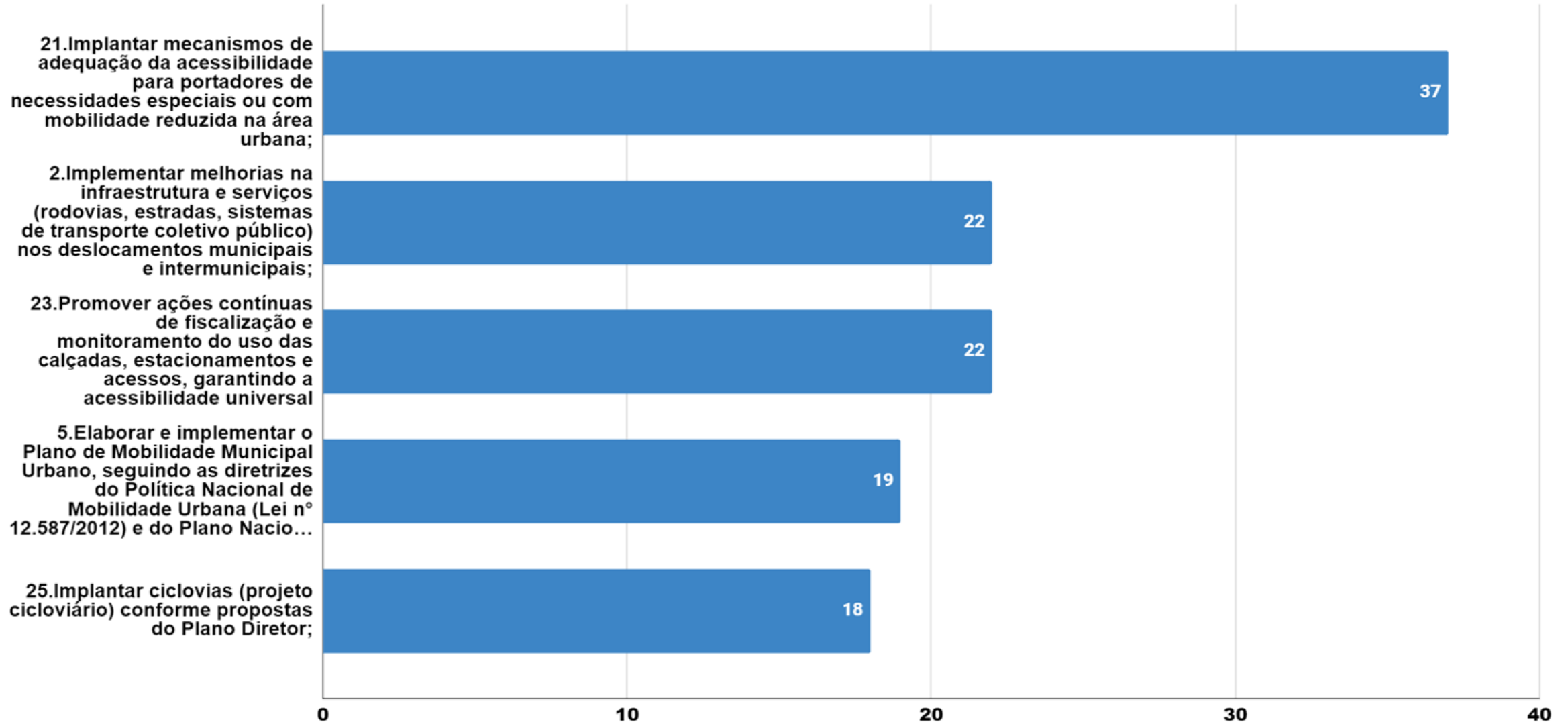
TABULAÇÃO PRIORIDADES EIXO 1 - QUALIDADE AMBIENTAL



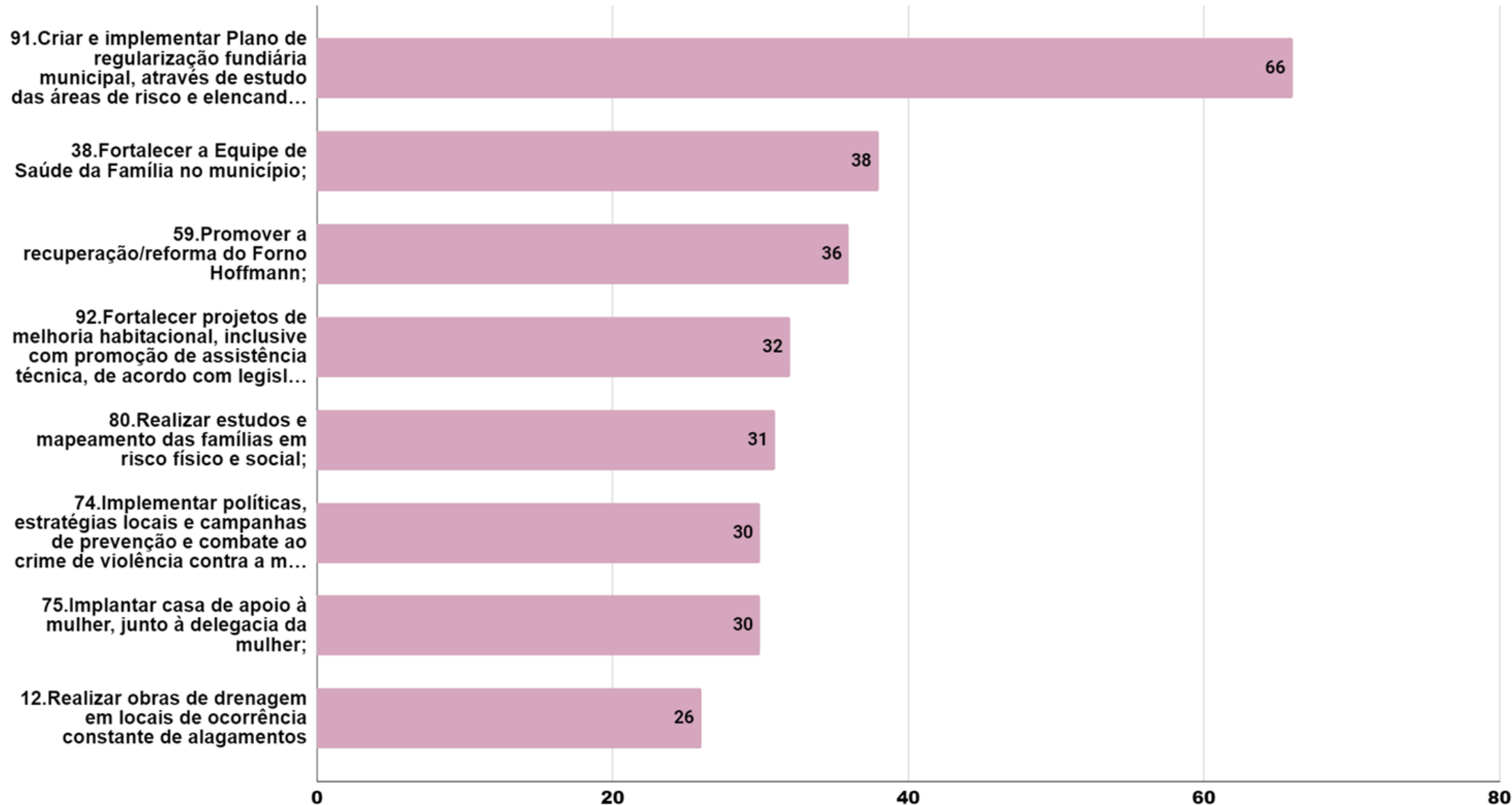
TABULAÇÃO PRIORIDADES EIXO 2 - ORDENAMENTO TERRITORIAL



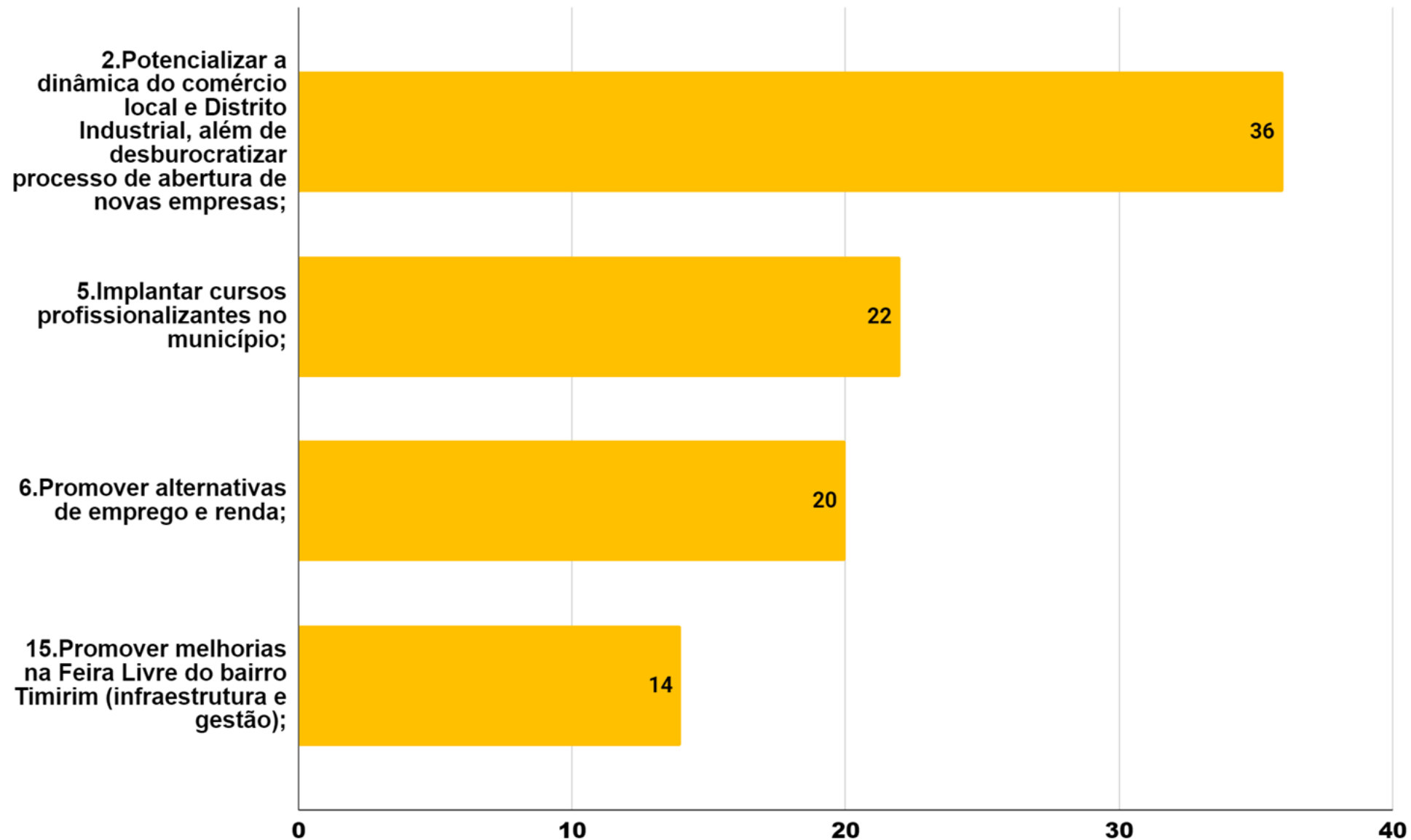
TABULAÇÃO PRIORIDADES EIXO 3 - MOBILIDADE SUSTENTÁVEL



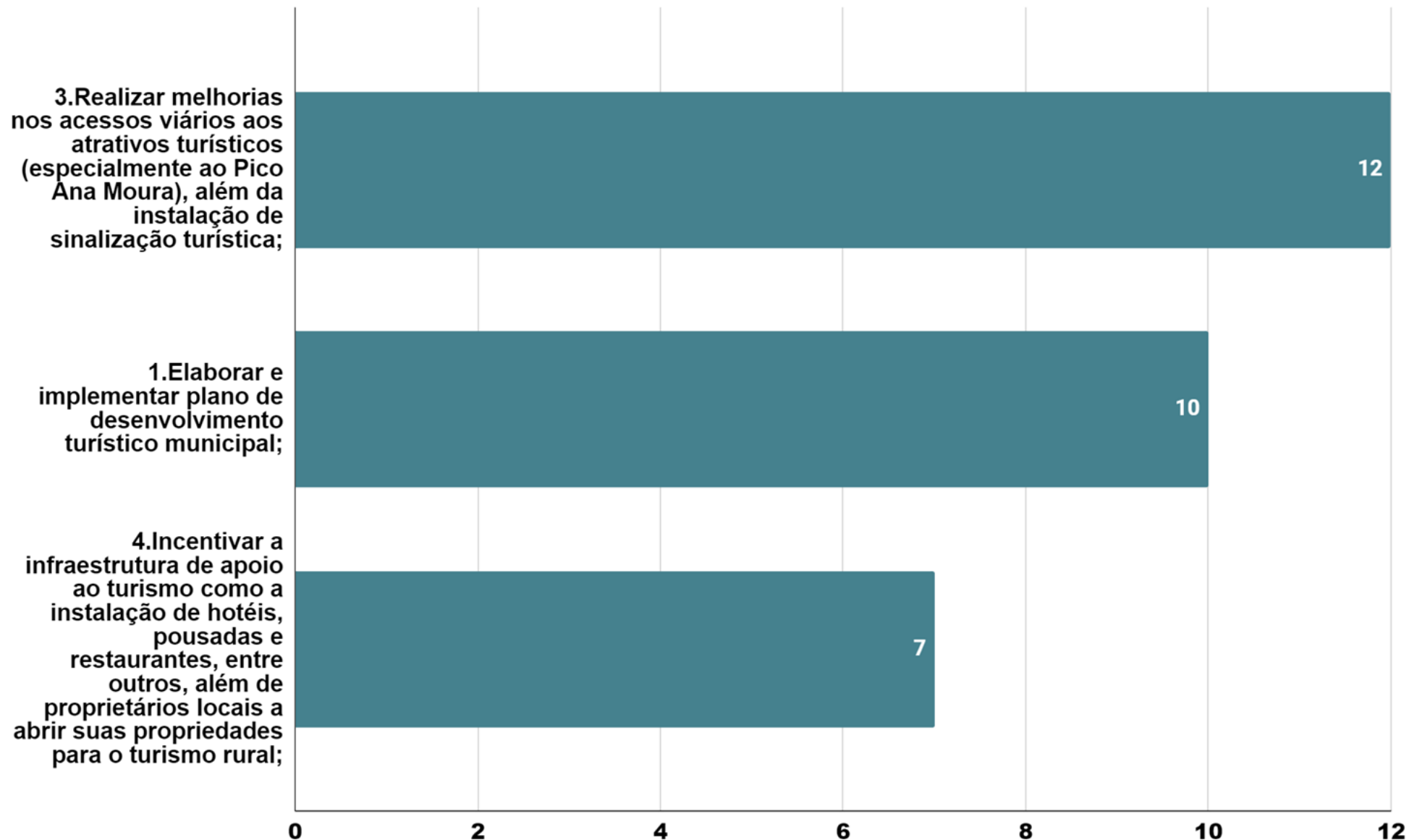
TABULAÇÃO PRIORIDADES EIXO 4 - PROMOÇÃO DA QUALIDADE DE VIDA



TABULAÇÃO PRIORIDADES EIXO 5 - DESENVOLVIMENTO ECONÔMICO

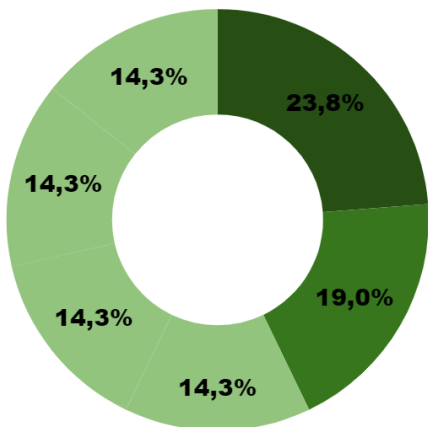


TABULAÇÃO PRIORIDADES EIXO 6 - ESTRUTURAÇÃO DO TURISMO



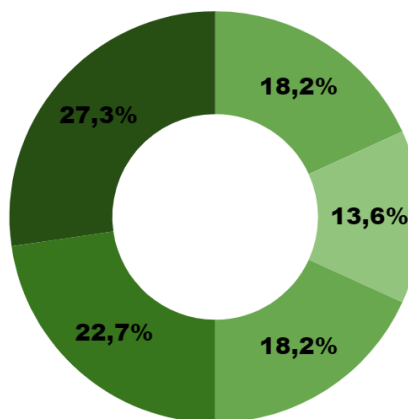
PRIORIDADES DAS AÇÕES EIXO 1 AMBIENTAL - REGIONAL

REGIONAL 03 E 02 (Parque Recanto, John Kennedy, Timirim, Alto Timirim, João XXXIII, Córrego do Caçador) + REGIONAL 04 (Funcionários, Getúlio Vargas, Centro Norte, Via dos Téc...



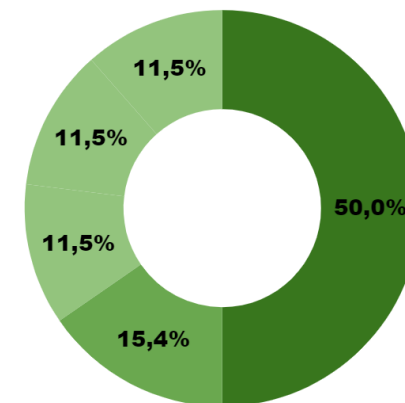
- OCUPAÇÃO EM ÁREAS CRÍTICAS - CADASTRAMENTO
- RECUPERAÇÃO DE APPs e RECURSOS HÍDRICOS
- APA DA SERRA DO TIMOTEO COMO ATRATIVO TURÍSTICO
- RESTRIÇÃO NA LEI DE USO DO SOLO EM ÁREAS DE PROTEÇÃO AMBIENTAL
- EDUCAÇÃO AMBIENTAL
- ARBORIZAÇÃO URBANA

REGIONAL 7 (Limoeiro, Alegre, Nova Esperança, Santa Terezinha, Recanto Verde, Recanto do Sossego, Alphaville, Macuco, Lucuri, Celeste)



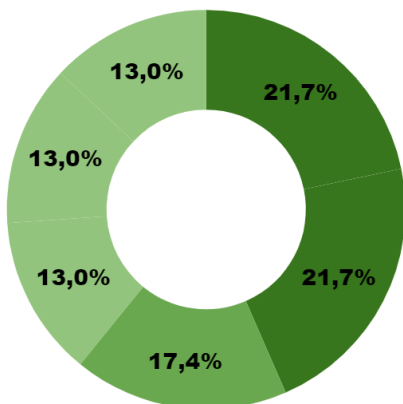
- OCUPAÇÃO EM ÁREAS CRÍTICAS - FISCALIZAÇÃO
- RECUPERAÇÃO DE APPs e ÁREAS DEGRADADAS
- PROGRAMAS DE COMBATE A INCÊNDIOS
- ÁREAS PÚBLICAS COMO LAZER, EDUCAÇÃO AMBIENTAL, INTERAÇÃO URBANA
- MONITORAMENTO PLUVIOMÉTRICO

REGIONAL 6 (Vale verde, Timotinho, Alvorada, Alvorada II, São Cristóvão, Novo Tempo, Bandeirantes, Ana Moura, + REGIONAL 04: Bromélias



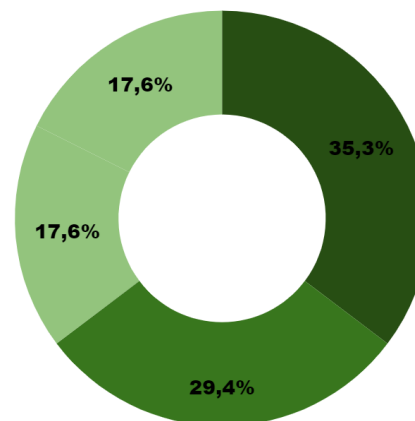
- PROGRAMAS DE PREVENÇÃO E COMBATE A INCÊNDIOS
- EDUCAÇÃO AMBIENTAL
- ÁREAS PÚBLICAS COMO LAZER, EDUCAÇÃO AMBIENTAL, INTERAÇÃO URBANA
- PLANO CONTROLE DE CHEIAS
- OCUPAÇÃO EM ÁREAS CRÍTICAS - AÇÕES DE CONTROLE

REGIONAL 1 + REGIONAL 2 (Centro Sul, São José, Nossa Sra. Das Graças, Ana Malaquias, Bela Vista, Ana Rita, Esplanada, Boa Vista, Santa Cecília)



- PLANO CONTROLE DE CHEIAS
- RECUPERAÇÃO DE APPs e RECURSOS HÍDRICOS
- CONTENÇÃO E CONTROLE DE EROSIÃO
- FISCALIZAÇÃO POLUIÇÃO DOS RIOS
- OCUPAÇÃO EM ÁREAS CRÍTICAS - CADASTRAMENTO
- CAMPANHA DE CONSCIENTIZAÇÃO - PRE...

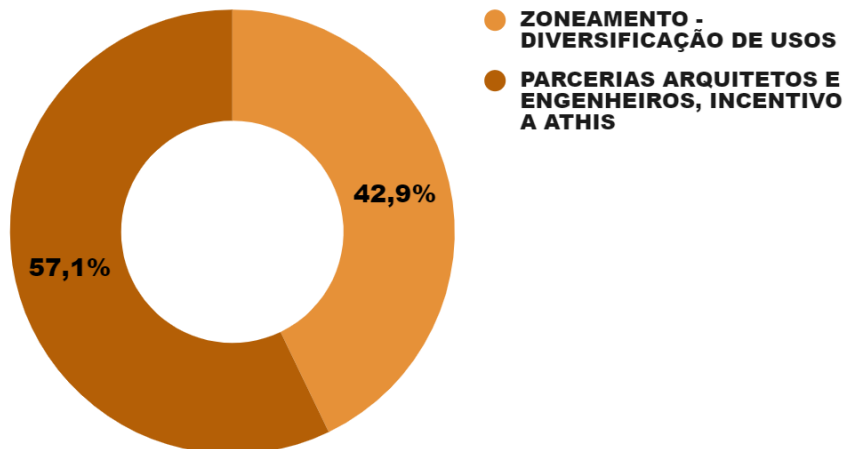
REGIONAL 5 (Cachoeira do Vale, Santa Rita, Petrópolis)



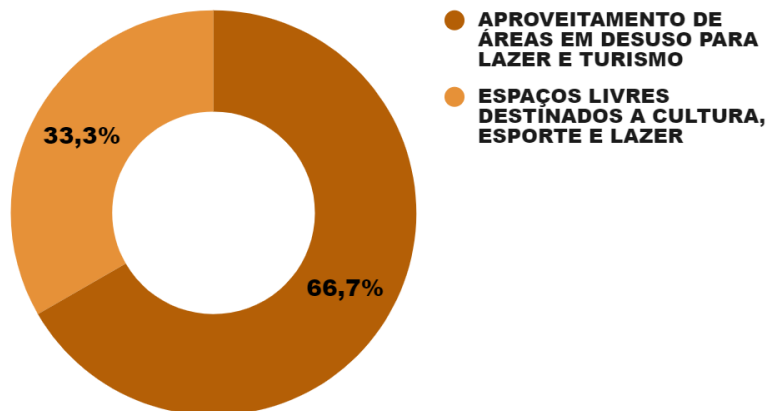
- PLANO CONTROLE DE CHEIAS
- OCUPAÇÃO EM ÁREAS CRÍTICAS - FISCALIZAÇÃO
- OCUPAÇÃO EM ÁREAS CRÍTICAS - CADASTRAMENTO
- EDUCAÇÃO AMBIENTAL

PRIORIDADES DAS AÇÕES EIXO 2 ESTRUTURAL TERRITORIAL - REGIONAL

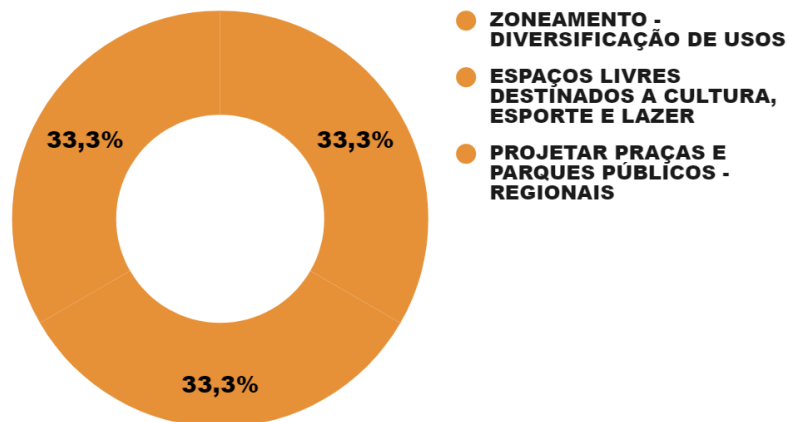
REGIONAL 03 E 02 (Parque Recanto, John Kennedy, Timirim, Alto Timirim, João XXXIII, Córrego do Caçador) + **REGIONAL 04** (Funcionários, Getúlio Vargas, Centro Norte, Via dos Téc...



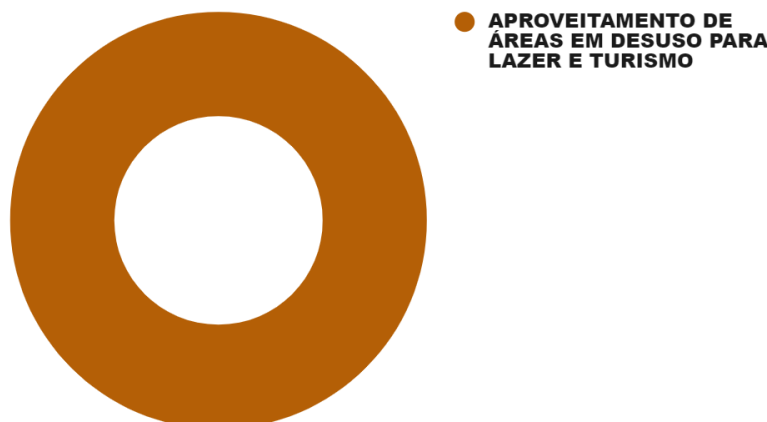
REGIONAL 7 (Limoeiro, Alegre, Nova Esperança, Santa Terezinha, Recanto Verde, Recanto do Sossego, Alphaville, Macuco, Lucuri, Celeste)



REGIONAL 6 (Vale verde, Timotinho, Alvorada, Alvorada II, São Cristóvão, Novo Tempo, Bandeirantes, Ana Moura, + **REGIONAL 04:** Bromélias



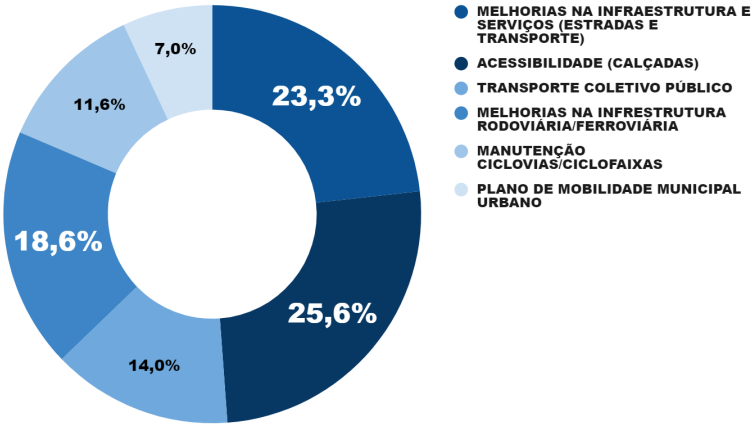
REGIONAL 1 + REGIONAL 2 (Centro Sul, São José, Nossa Sra. Das Graças, Ana Malaquias, Bela Vista, Ana Rita, Esplanada, Boa Vista, Santa Cecília)



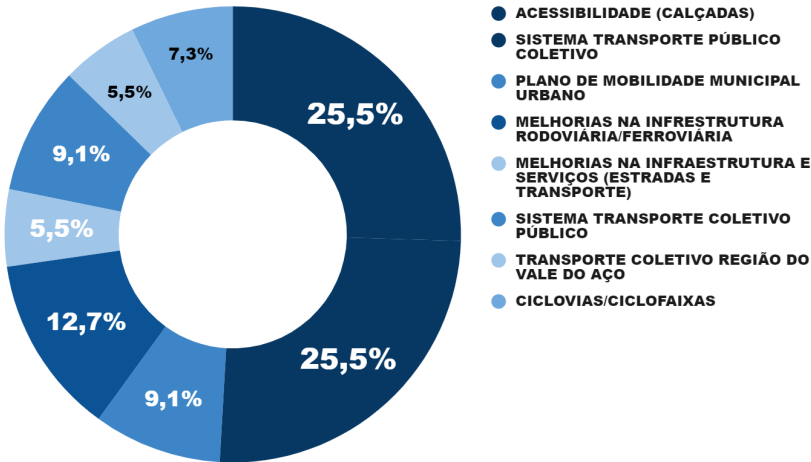
Regional 05 (bairros Cachoeira do Vale, Santa Rita, Petrópolis) não atingiu mais que 3 indicações por ação

PRIORIDADES DAS AÇÕES EIXO 3 MOBILIDADE SUSTENTÁVEL - REGIONAL

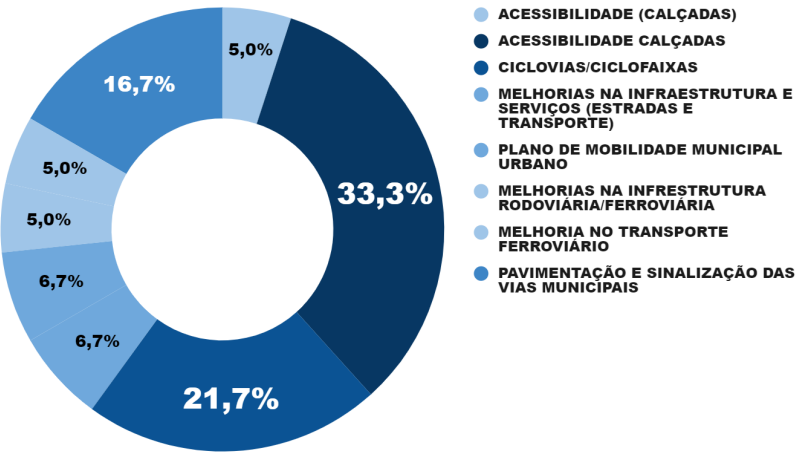
REGIONAL 03 E 02 (Parque Recanto, John Kennedy, Timirim, Alto Timirim, João XXXIII, Córrego do Caçador) + REGIONAL 04 (Funcionários, Getúlio Vargas, Centro Norte, Via dos Técnicos, Serenata, Alto Serenata)



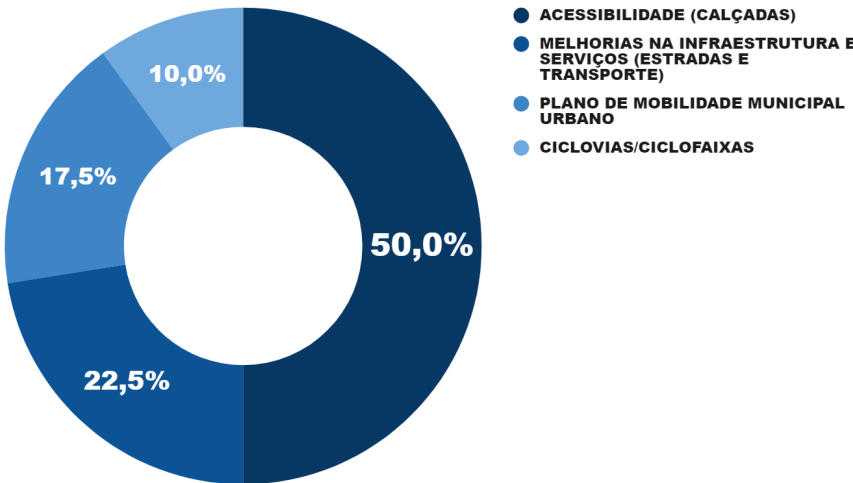
REGIONAL 7 (Limoeiro, Alegre, Nova Esperança, Santa Terezinha, Recanto Verde, Recanto do Sossego, Alphaville, Macuco, Lucuri, Celeste)



REGIONAL 6 (Vale verde, Timotinho, Alvorada, Alvorada II, São Cristóvão, Novo Tempo, Bandeirantes, Ana Moura, + REGIONAL 04: Bromélias)



REGIONAL 1 + REGIONAL 2 (Centro Sul, São José, Nossa Sra. Das Graças, Ana Malaquias, Bela Vista, Ana Rita, Esplanada, Boa Vista, Santa Cecília) + BAIRROS DA REGIONAL 02: Primavera e Jardim Primavera

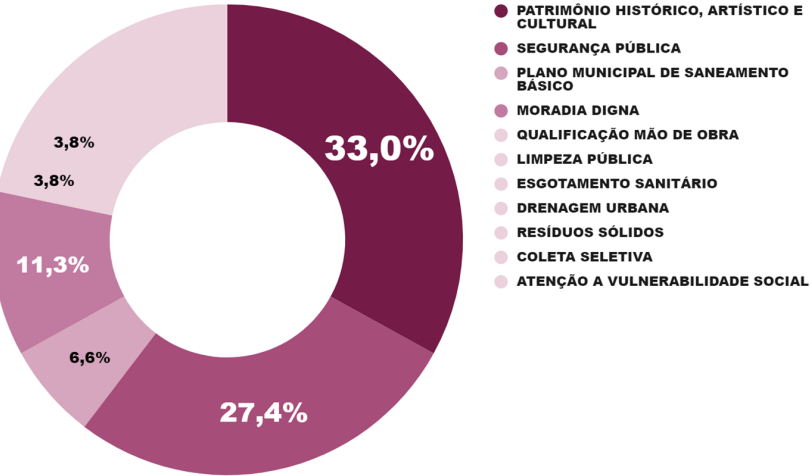


REGIONAL 5 (Cachoeira do Vale, Santa Rita, Petrópolis)

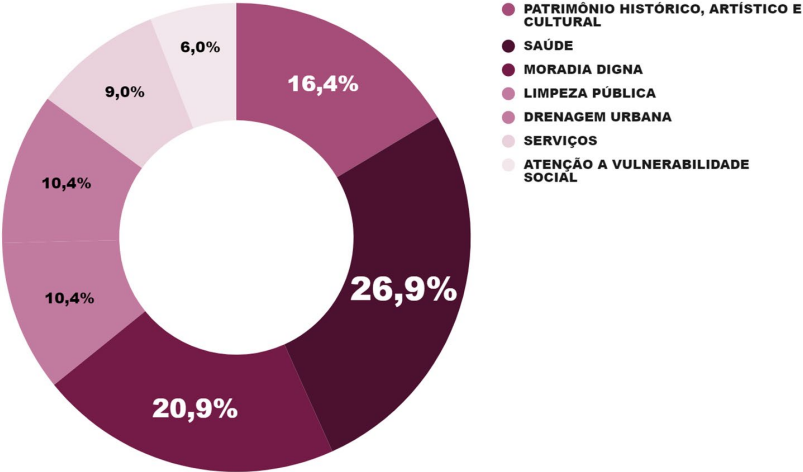


PRIORIDADES DAS AÇÕES EIXO 4 QUALIDADE DE VIDA E BEM ESTAR SOCIAL - REGIONAL

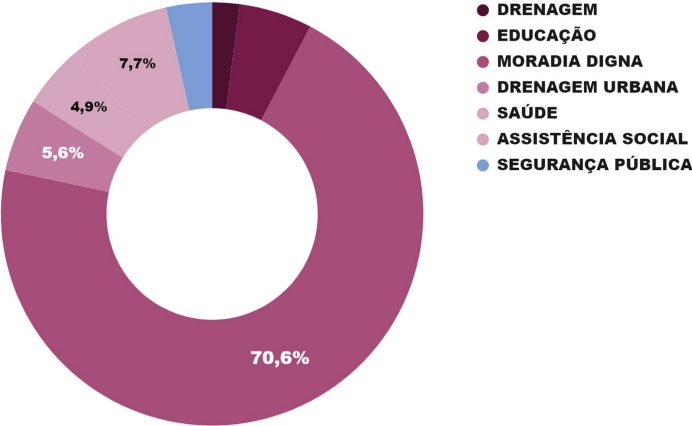
REGIONAL 03 E 02 (Parque Recanto, John Kennedy, Timirim, Alto Timirim, João XXXIII, Córrego do Caçador) + REGIONAL 04 (Funcionários, Getúlio Vargas, Centro Norte, Via dos Técnicos, Serenata, Alto Serenata)



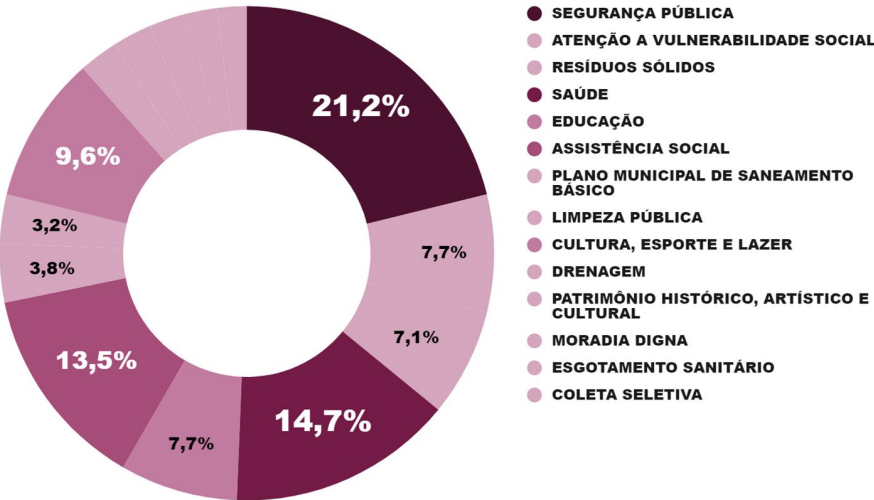
REGIONAL 7 (Limoeiro, Alegre, Nova Esperança, Santa Terezinha, Recanto Verde, Recanto do Sossego, Alphaville, Macuco, Lucuri, Celeste)



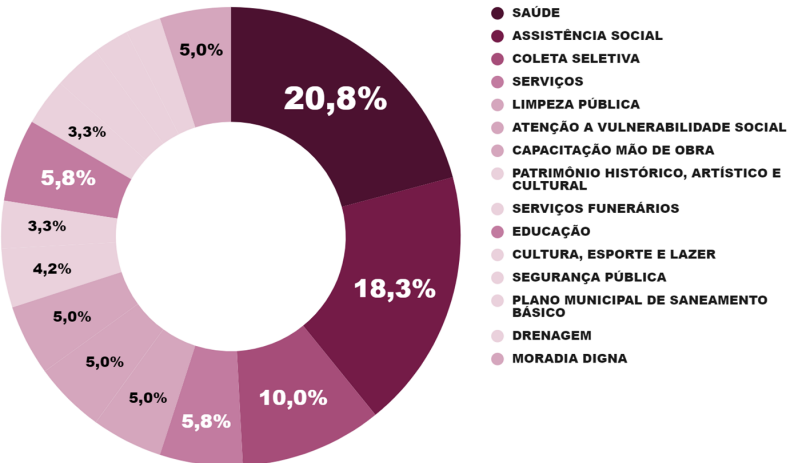
REGIONAL 5 (Cachoeira do Vale, Santa Rita, Petrópolis)



REGIONAL 6 (Vale verde, Timotinho, Alvorada, Alvorada II, São Cristóvão, Novo Tempo, Bandeirantes, Ana Moura, + REGIONAL 04: Bromélias)

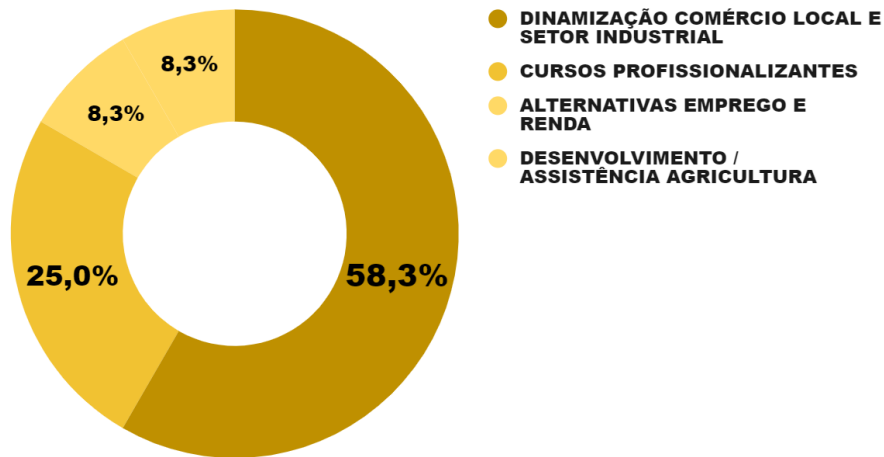


REGIONAL 1 + REGIONAL 2 (Centro Sul, São José, Nossa Sra. Das Graças, Ana Malaquias, Bela Vista, Ana Rita, Esplanada, Boa Vista, Santa Cecília) + BAIRROS DA REGIONAL 02: Primavera e Jardim Primavera

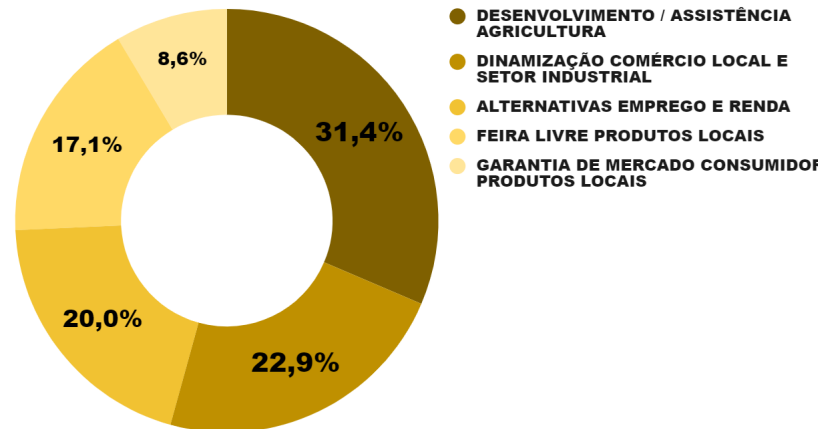


PRIORIDADES DAS AÇÕES EIXO 5 DESENVOLVIMENTO ECONÔMICO - REGIONAL

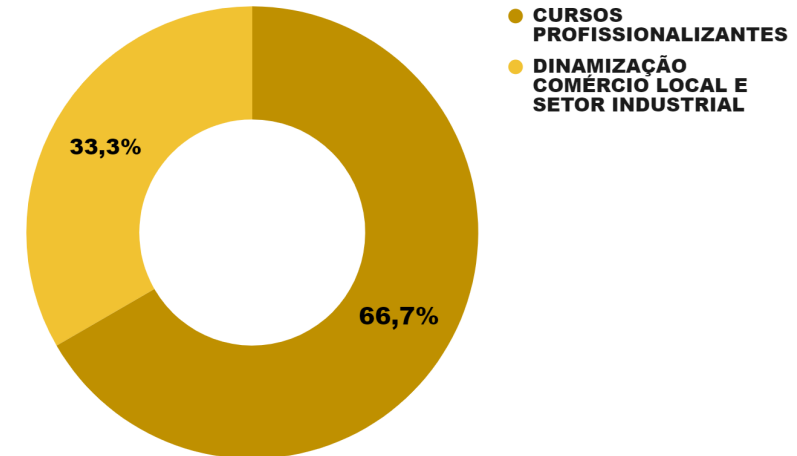
REGIONAL 03 E 02 (Parque Recanto, John Kennedy, Timirim, Alto Timirim, João XXXIII, Córrego do Caçador) + REGIONAL 04 (Funcionários, Getúlio Vargas, Centro Norte, Via dos Técnicos, Serenata, Alto Serenata)



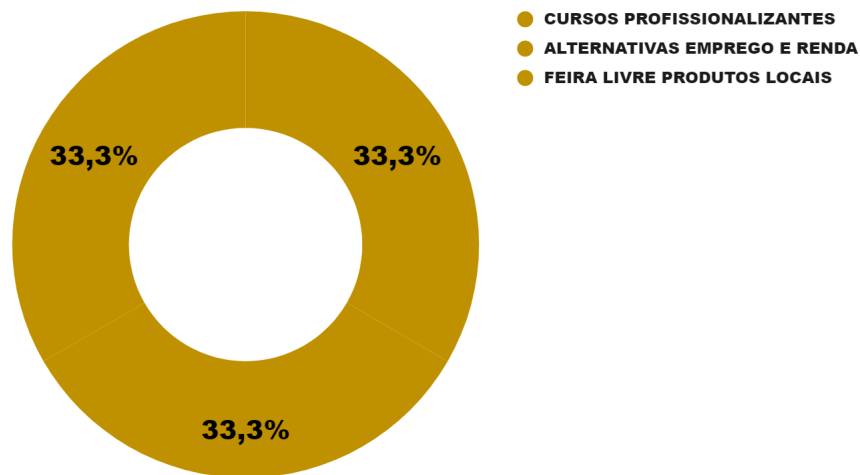
REGIONAL 7 (Limoeiro, Alegre, Nova Esperança, Santa Terezinha, Recanto Verde, Recanto do Sossego, Alphaville, Macuco, Lucuri, Celeste)



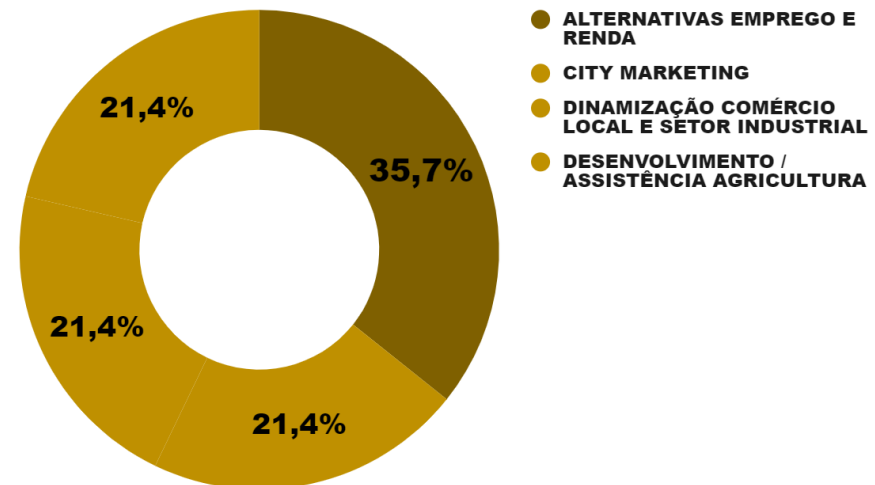
REGIONAL 5 (Cachoeira do Vale, Santa Rita, Petrópolis)



REGIONAL 1 + REGIONAL 2 (Centro Sul, São José, Nossa Sra. Das Graças, Ana Malaquias, Bela Vista, Ana Rita, Esplanada, Boa Vista, Santa Cecília) + BAIRROS DA REGIONAL 02: Primavera e Jardim Primavera




REGIONAL 6 (Vale verde, Timotinho, Alvorada, Alvorada II, São Cristóvão, Novo Tempo, Bandeirantes, Ana Moura, + REGIONAL 04: Bromélias)



PRIORIDADES DAS AÇÕES EIXO 6 ESTRUTURAÇÃO DO TURISMO - REGIONAL

REGIONAL 03 E 02 (Parque Recanto, John Kennedy, Timirim, Alto Timirim, João XXXIII, Córrego do Caçador) + REGIONAL 04 (Funcionários, Getúlio Vargas, Centro Norte, Via dos Téc...

● INFRAESTRUTURA
(ACESSIBILIDADE /
SINALIZAÇÃO)



REGIONAL 7 (Limoeiro, Alegre, Nova Esperança, Santa Terezinha, Recanto Verde, Recanto do Sossego, Alphaville, Macuco, Lucuri, Celeste)

● ABERTURA PROPRIEDADES
RURAIS (TURISMO RURAL)



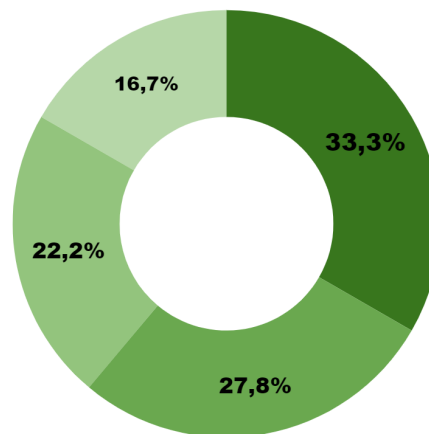
REGIONAL 6 (Vale verde, Timotinho, Alvorada, Alvorada II, São Cristóvão, Novo Tempo, Bandeirantes, Ana Moura, + REGIONAL 04: Bromélias

● INFRAESTRUTURA
(ACESSIBILIDADE
/SINALIZAÇÃO)



REGIONAL 1 + REGIONAL 2 (Centro Sul, São José, Nossa Sra. Das Graças, Ana Malaquias, Bela Vista, Ana Rita, Esplanada, Boa Vista, Santa Cecília) + BAIRROS DA REGIONAL 02: Primavera e Jardim Primavera

● ELABORAÇÃO PLANO MUNICIPAL DE
TURISMO
● CAPACITAÇÃO DESENVOLVIMENTO
DO TURISMO
● DIVULGAÇÃO DOS ATRATIVOS
TURÍSTICOS
● INFRAESTRUTURA
(ACESSIBILIDADE / SINALIZAÇÃO)



Regional 05 (bairros Cachoeira do Vale, Santa Rita, Petrópolis) não atingiu mais que 3 indicações por ação

ATIVIDADE INTERATIVA 01

Por favor, acessem MENTI.COM
(<https://www.menti.com/mhaxofysxw>)

ou

**Apontem a câmera do celular para o QR
CODE ao lado! 📱 📷**

Insiram o código **2657 1181**



ETAPA 5: DESENVOLVI MENTO DE PROPOSTAS



O PLANO DIRETOR E OS ODS

OBJETIVOS DO DESENVOLVIMENTO SUSTENTÁVEL • ODS

47

2015: estabelecidos **17 Objetivos de Desenvolvimento Sustentável (ODS)** com **169 metas** – a serem alcançadas por meio de uma ação conjunta que **agrega diferentes níveis de governo, organizações, empresas e a sociedade como um todo nos âmbitos internacional e nacional e também local.**



Tratam de temas cruciais para os Municípios e trazem visões de futuro bastante interessantes

<https://www.youtube.com/watch?v=VU7OZApVkDY>

O **Plano Diretor Participativo de Timóteo** propõe **estratégias de solução aos desafios** encontrados para um planejamento urbano alinhado à **Agenda 2030** da Organização das Nações Unidas (ONU), refletindo nos ODS.

- Promover a **ocupação e uso de áreas vazias** no município, sejam voltadas para o **uso habitacional, de atividades econômicas nos bairros ou para a implantação de equipamentos públicos**;
- Integrar as políticas de uso e ocupação do solo, meio ambiente, habitação, equipamentos, e outros, com as **ações de promoção da mobilidade sustentável, sistema viário e transporte coletivo**, garantindo o acesso à cidade por todos os cidadãos timotenses, promovendo **equidade e redistribuindo os ônus e bônus da urbanização**;
- Promover a **regularização fundiária** considerando as condicionantes ambientais do território, **prevenindo assim, a ocorrência de desastres naturais e a proteção do meio ambiente**, estabelecendo parâmetros especiais de urbanização, uso e ocupação do solo e de edificações, **respeitando a situação socioeconômica da população**



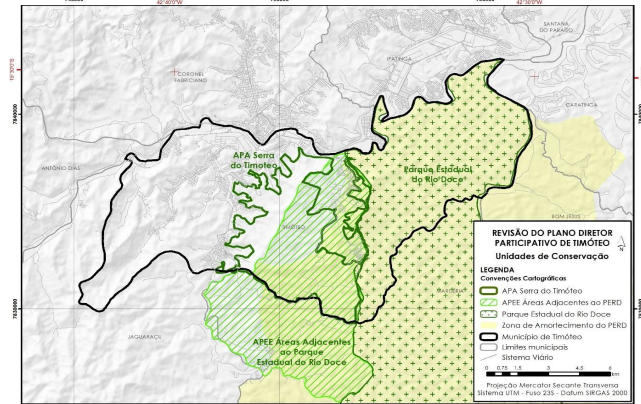
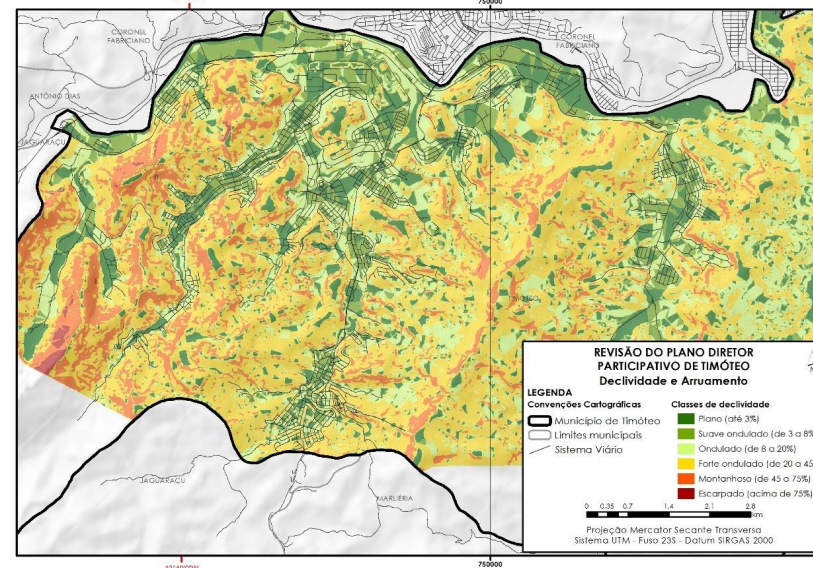
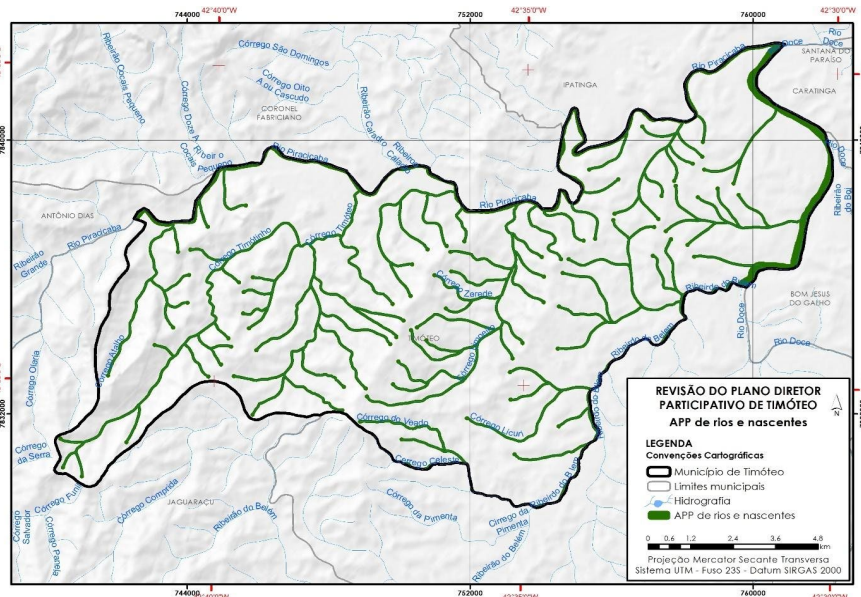
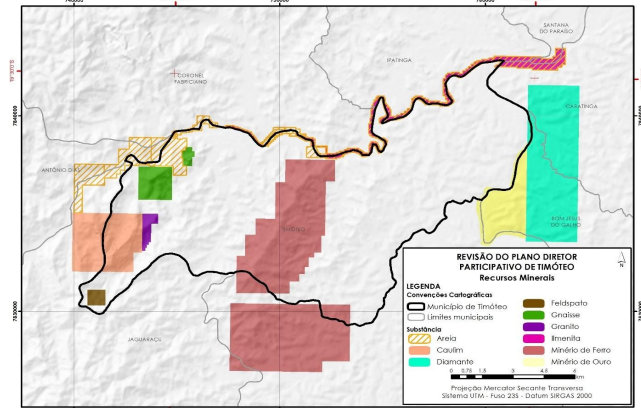
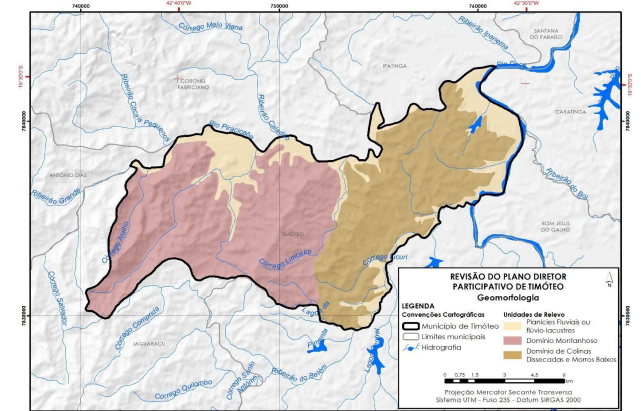
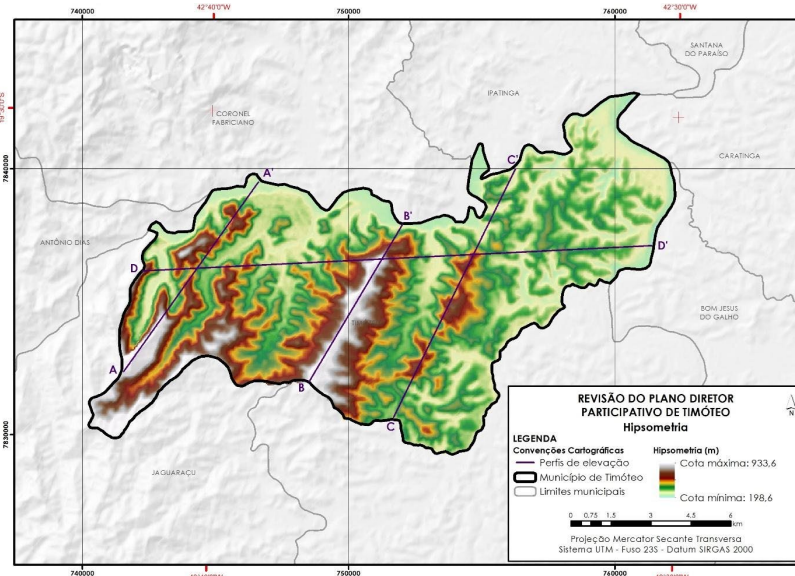
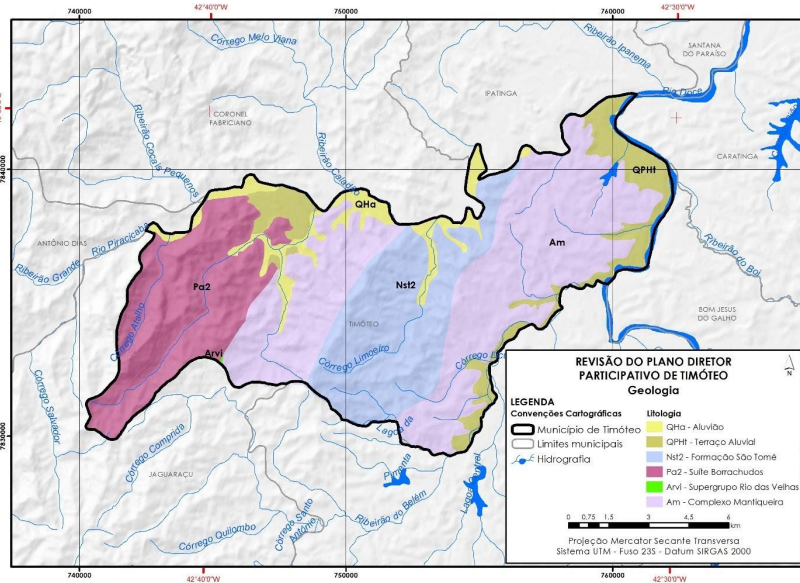
- Promover o **acesso universal à alimentação adequada e saudável**, com prioridade para as famílias e pessoas em situação de insegurança alimentar e nutricional;
- Alavancar o **desenvolvimento de novos nichos econômicos no município**;
- Promover **conhecimento técnico** e controle sobre as **áreas de risco no município** de Timóteo;
- Promover a **proteção de fundos de vales, encostas e áreas similares** existentes na malha urbana ou em áreas contíguas



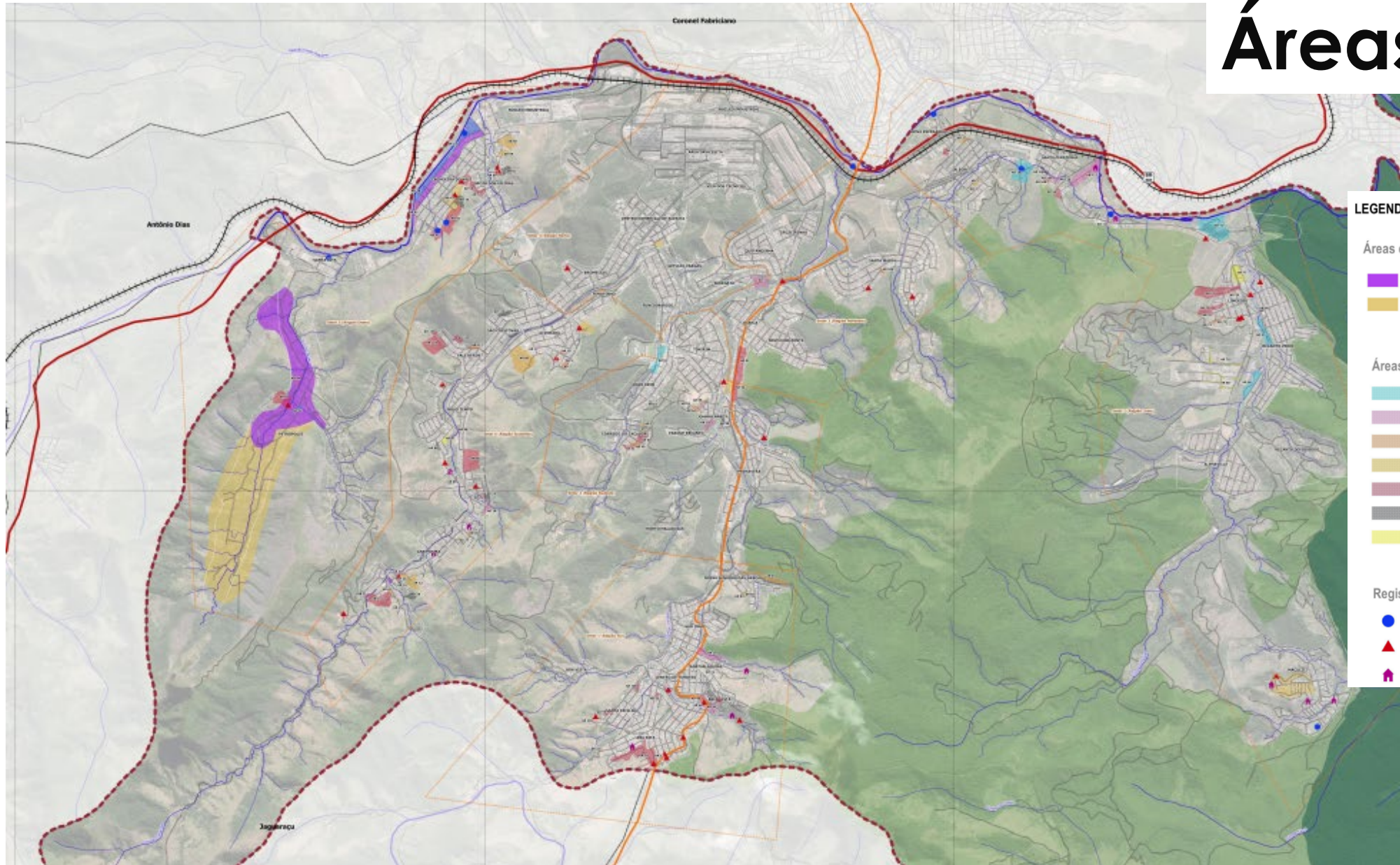
No processo de revisão do PDP de Timóteo, identificou-se a **Capacidade de Suporte** do seu território, ou seja, a possibilidade de cada porção territorial receber **densificação construtiva e populacional** e a **necessidade de preservação de seus atributos ambientais e culturais**.

CAPACIDADE DE SUPORTE • Fundamentos técnicos

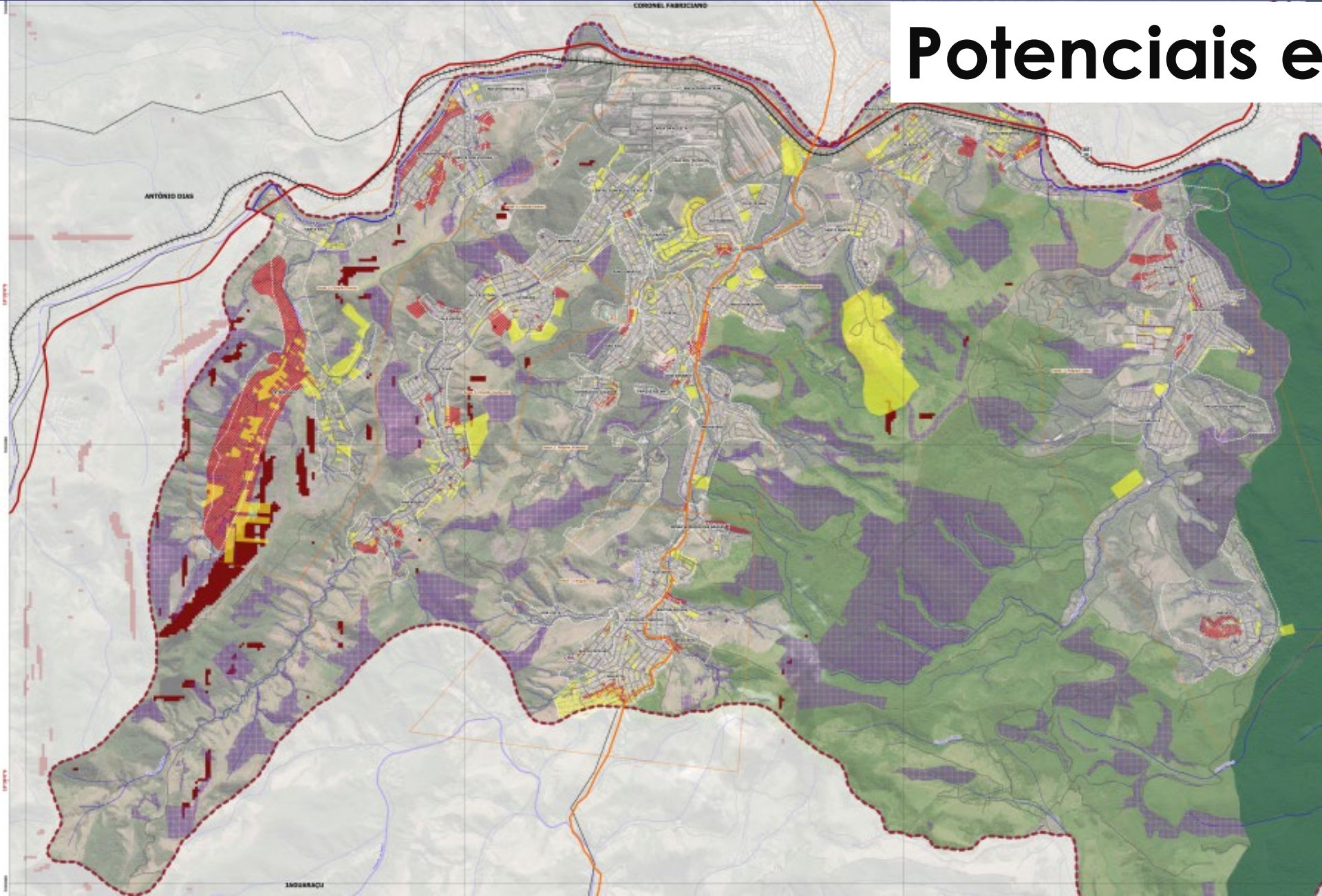
52



Áreas de Risco








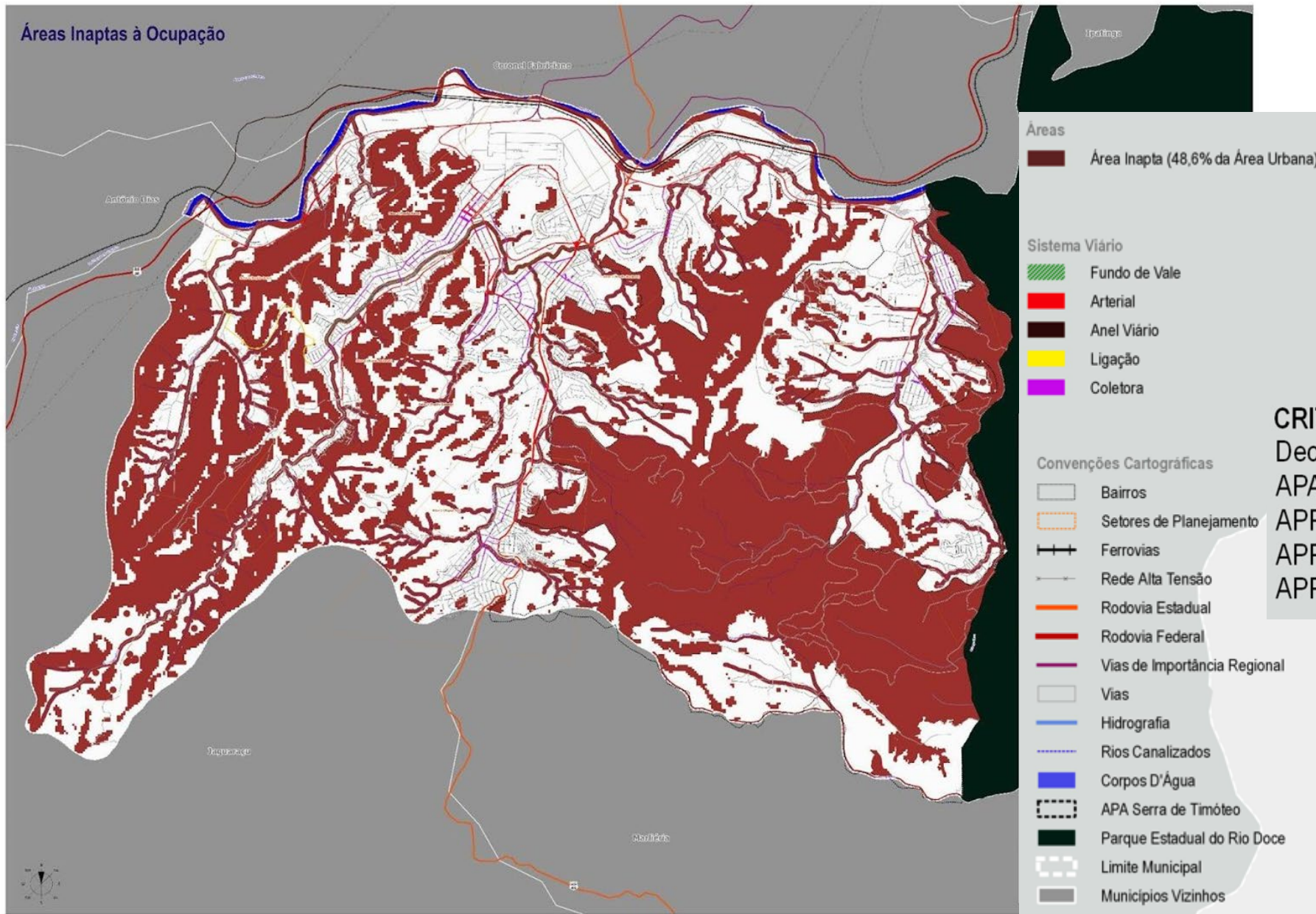
Potenciais e restrições



LEGENDA

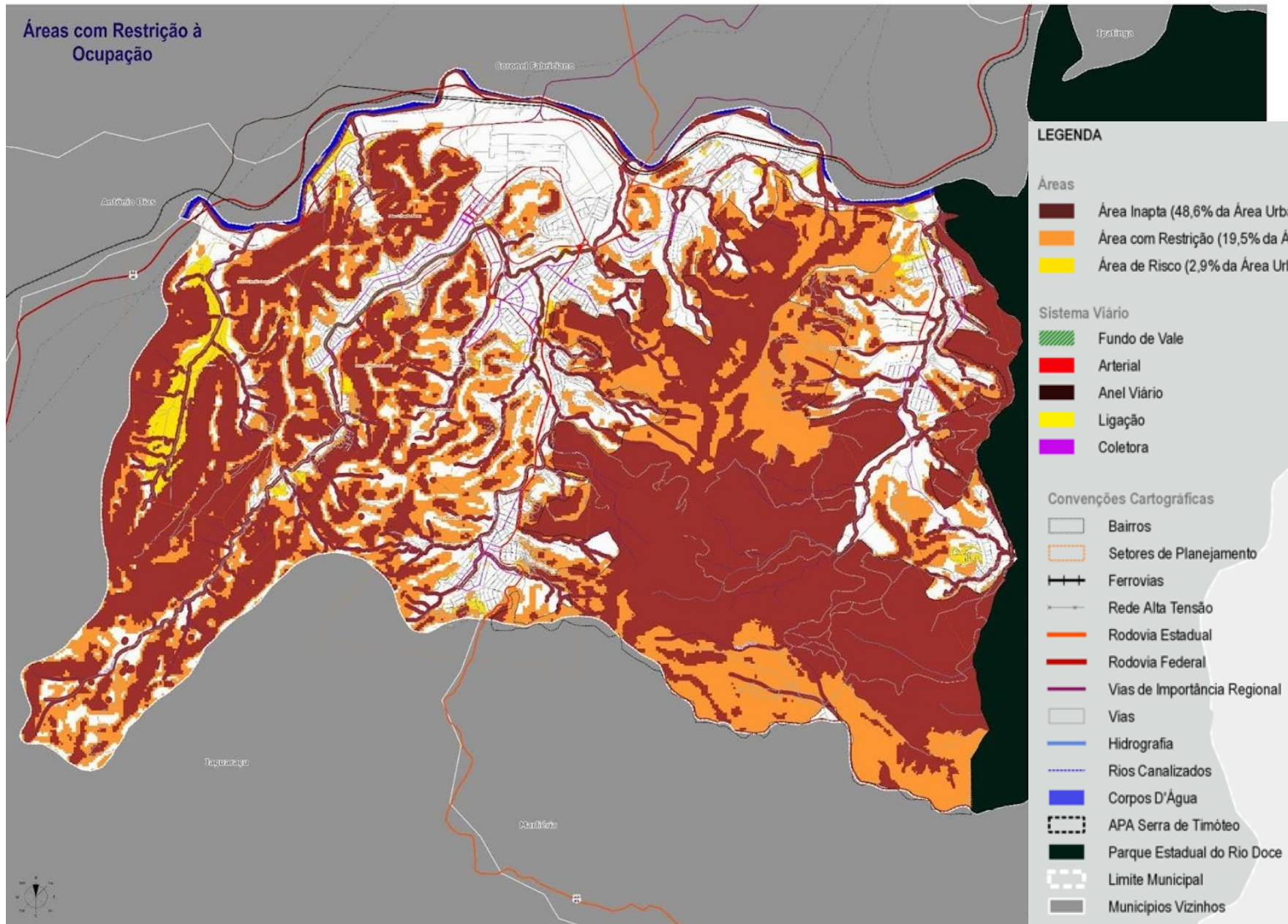
Áreas Potenciais e Impeditivas

-  Lotes Vazios < 1.500 m²
-  Reserva Legal
-  Áreas com Declividade Acima de 45°
-  Áreas de Risco
-  Pontos de Risco



CRITÉRIOS

Declividade > 45% (Legislação Municipal)
APA com Zonas de Inaptidão
APP na Área Urbana (Legislação Federal)
APP no Topo de Morro (Legislação Federal)
APP de Encosta de Morro (Declividade > 25°)



CRITÉRIOS

Áreas de Risco CPRM

Áreas de Risco Defesa Civil

Declividade > 30% (Lei Federal de Parcelamento do Solo 6.766/79)

APA com Restrição



Assegurar que as cidades e os assentamentos humanos sejam seguros, inclusivos, sustentáveis

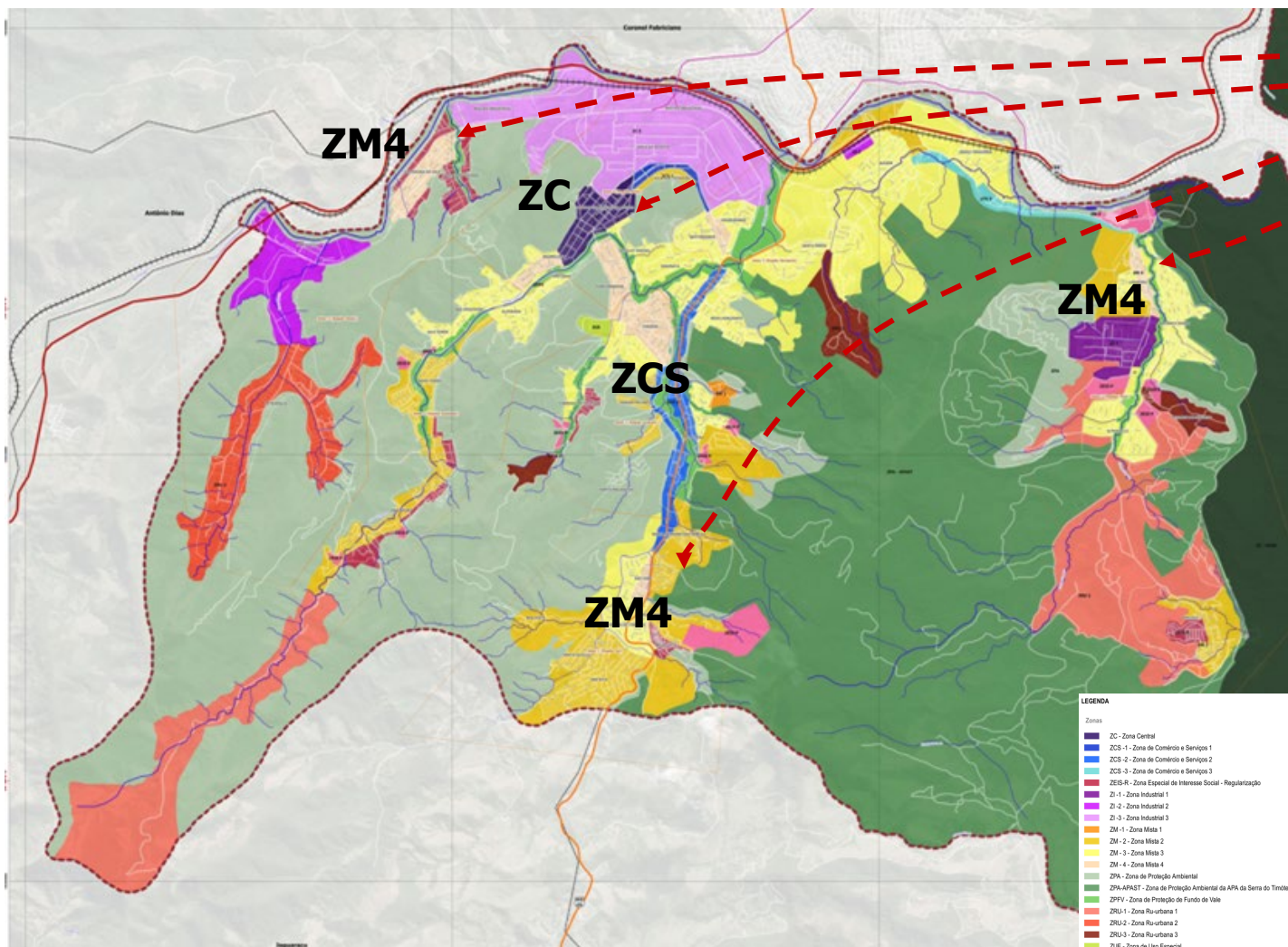
A proposta do **novo macrozoneamento e zoneamento** urbano são resultados da avaliação da capacidade de suporte e das intenções de planejamento.

ODS 11.3

Até 2030, aumentar a **urbanização inclusiva e sustentável**, e as capacidades para o **planejamento e gestão de assentamentos humanos participativos, integrados e sustentáveis**, em todos os países

Ordenamento territorial com provisão de infraestruturas e serviços acessíveis e bem conectados, conformando densidades populacionais sustentáveis, dotando o tecido urbano de desenho compacto, incentivado pelas centralidades

Centralidades



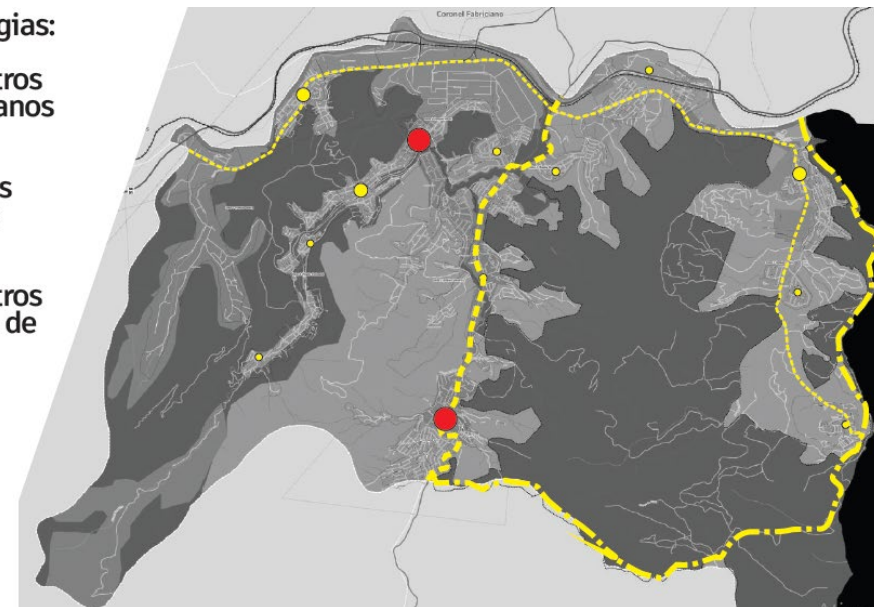
Direcionamento do adensamento para corredores e centralidades, a partir da capacidade de suporte

Três tipologias:

● > Centros Metropolitanos

--- > Eixos Estruturais

● > Centros Setoriais e de Bairros



Ocupação Equilibrada do território

Ocupação ordenada

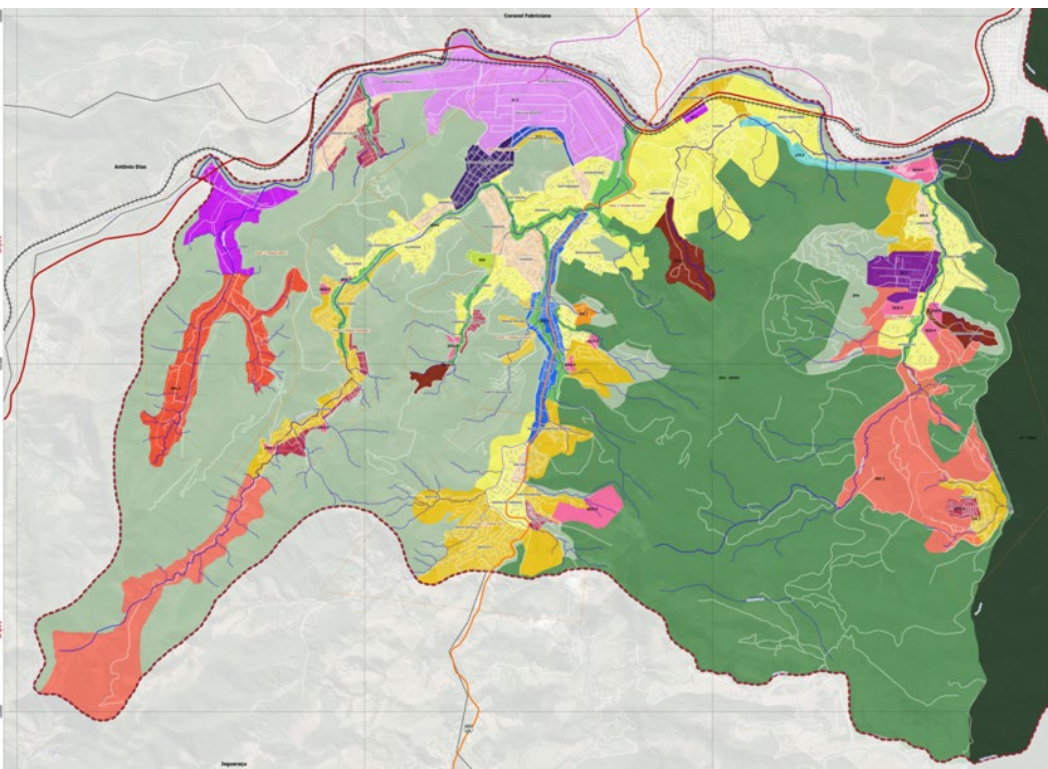
- ZM - 1 - Zona Mista 1
- ZM - 2 - Zona Mista 2
- ZM - 3 - Zona Mista 3
- ZRU-1 - Zona Ru-urbana 1
- ZRU-2 - Zona Ru-urbana 2
- ZRU-3 - Zona Ru-urbana 3

Equipamentos Área para grandes empreendimentos e equipamentos

- ZI - 1 - Zona Industrial 1
- ZI - 2 - Zona Industrial 2
- ZI - 3 - Zona Industrial 3

Centralidades Áreas para expansão dos negócios e acesso a comércio e serviços

- ZC - Zona Central
- ZCS - 1 - Zona de Comércio e Serviços 1
- ZCS - 2 - Zona de Comércio e Serviços 2
- ZCS - 3 - Zona de Comércio e Serviços 3
- ZM - 4 - Zona Mista 4



Interesse Social

Áreas para moradia de baixa renda e regularização de assentamentos

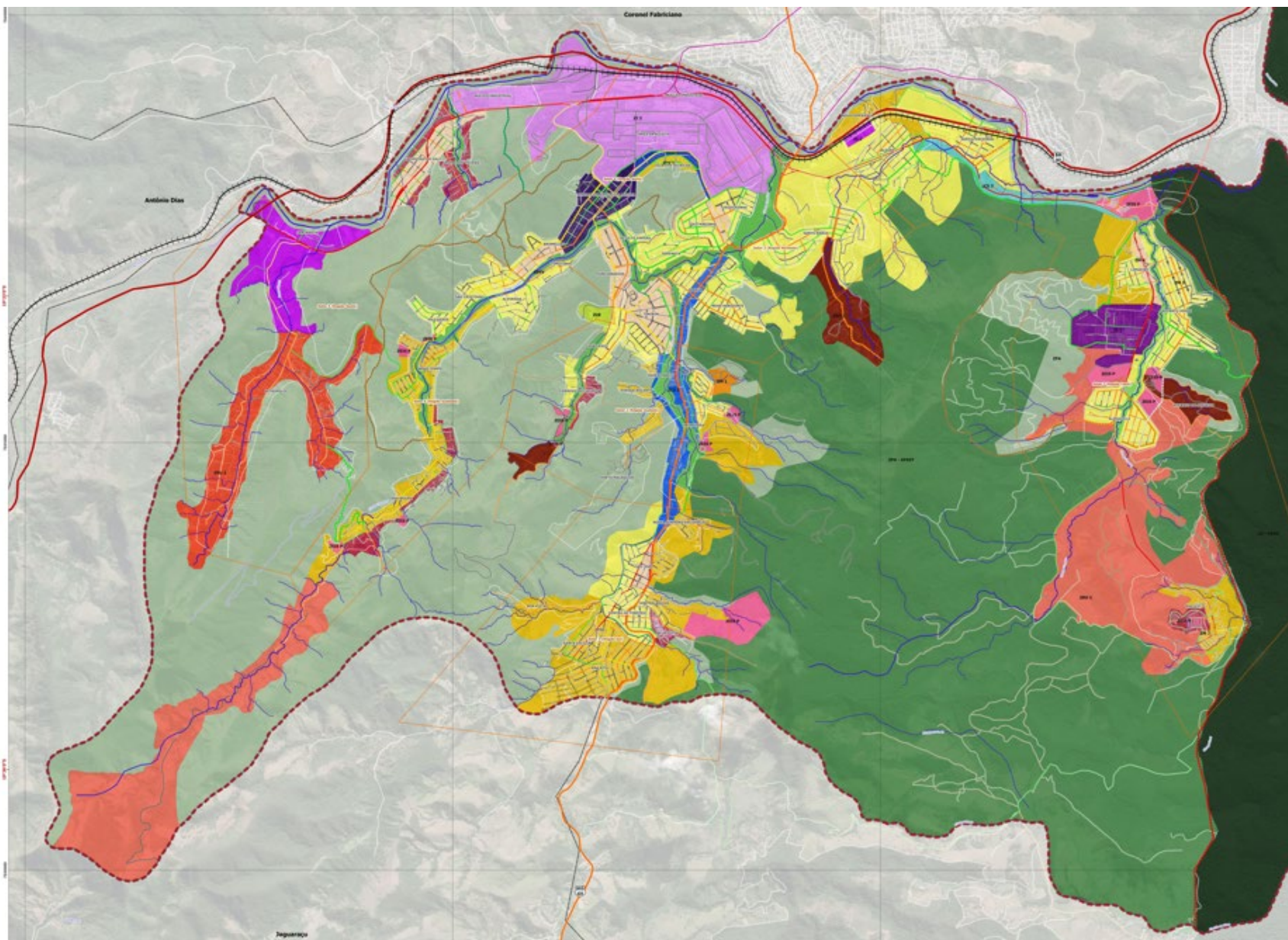
- ZEIS-R - Zona Especial de Interesse Social - Regularização
- ZEIS-P - Zona Especial de Interesse Social - Produção

Proteção Ambiental

- ZPA - Zona de Proteção Ambiental
- ZPA-APAST - Zona de Proteção Ambiental da APA da Serra do Timóteo
- ZPFV - Zona de Proteção de Fundo de Vale

ZONEAMENTO E SISTEMA VIÁRIO

61



LEGENDA

Zonas

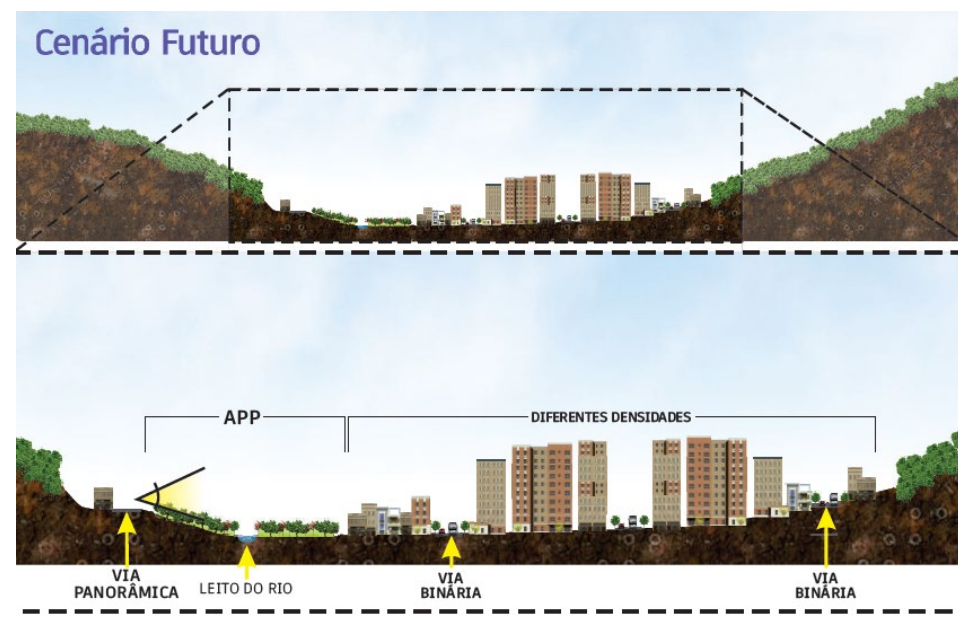
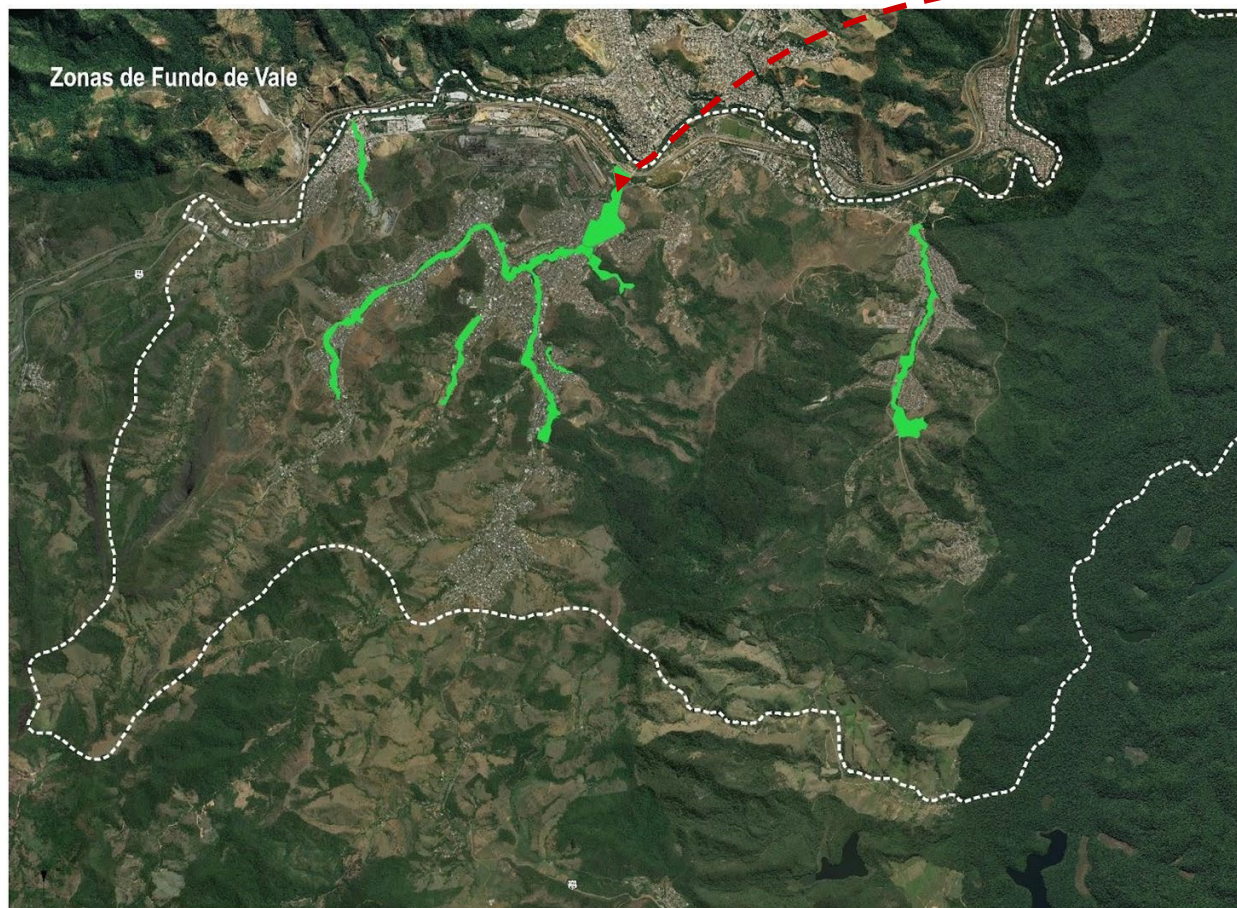
- ZC - Zona Central
- ZCS - 2 - Zona de Comércio e Serviços 2
- ZCS - 1 - Zona de Comércio e Serviços 1
- ZCS - 3 - Zona de Comércio e Serviços 3
- ZEIS-P - Zona Especial de Interesse Social - Produção
- ZEIS-R - Zona Especial de Interesse Social - Regularização
- ZI - 1 - Zona Industrial 1
- ZI - 2 - Zona Industrial 2
- ZI - 3 - Zona Industrial 3
- ZM-1 - Zona Mista 1
- ZM-2 - Zona Mista 2
- ZM-3 - Zona Mista 3
- ZM-4 - Zona Mista 4
- ZPA - Zona de Proteção Ambiental
- ZPA-APAST - Zona de Proteção Ambiental da APA da Serra do Timóteo
- ZPFV - Zona de Proteção de Fundo de Vale
- ZRU-1 - Zona Ru-urbana 1
- ZRU-2 - Zona Ru-urbana 2
- ZRU-3 - Zona Ru-urbana 3
- ZUE - Zona de Uso Especial

Sistema Viário

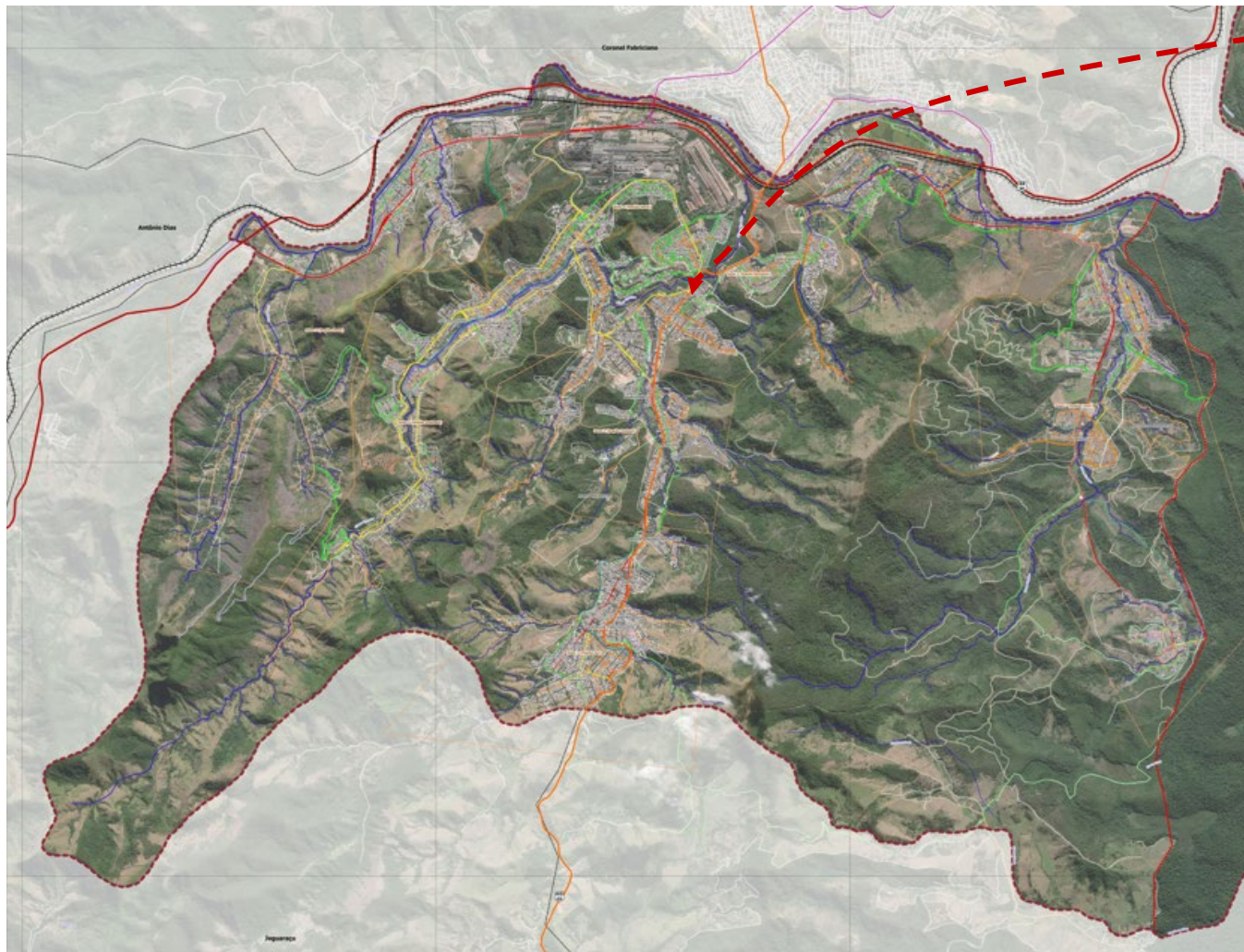
- | | | | |
|--|-------------|--|---------------------|
| | Estrutural | | Estrutural Proposta |
| | Arterial | | Arterial Proposta |
| | Conectora | | Coletora Proposta |
| | Coletora | | Conectora Proposta |
| | Panorâmica | | Panorâmica Proposta |
| | Parque | | Parques Proposta |
| | Peatonal | | Peatonais Proposta |
| | Trilha | | Trilhas Propostas |
| | Local | | Local Proposta |
| | Inexistente | | |

Qualificação da paisagem urbana

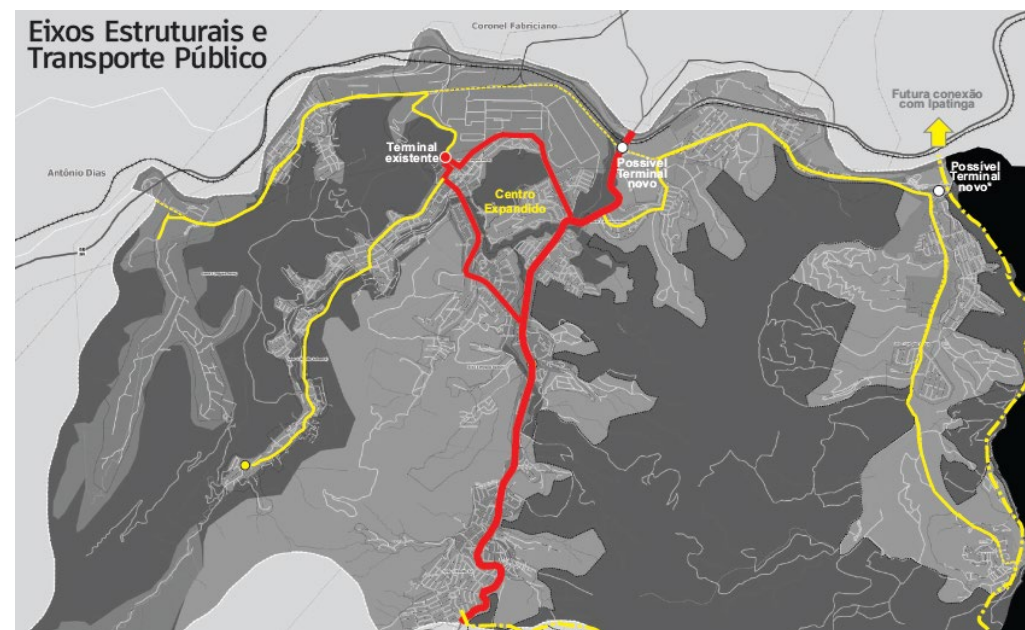
Recuperação e proteção ambiental em conjunto com a destinação de áreas de lazer e infraestrutura urbana (drenagem)



Mobilidade urbana e Transportes



Melhoria no fluxo, criando hierarquia e critérios claros para ocupação, rede de transporte distribuída em todo o território, conexão com centralidades



PROPOSTAS

Instrumentos Urbanísticos

“**Estatuto da Cidade** fornece um arcabouço de **instrumentos regulatórios** que podem ser **usados pelos municípios brasileiros para a implementação dos ODS**” (ONU Brasil)

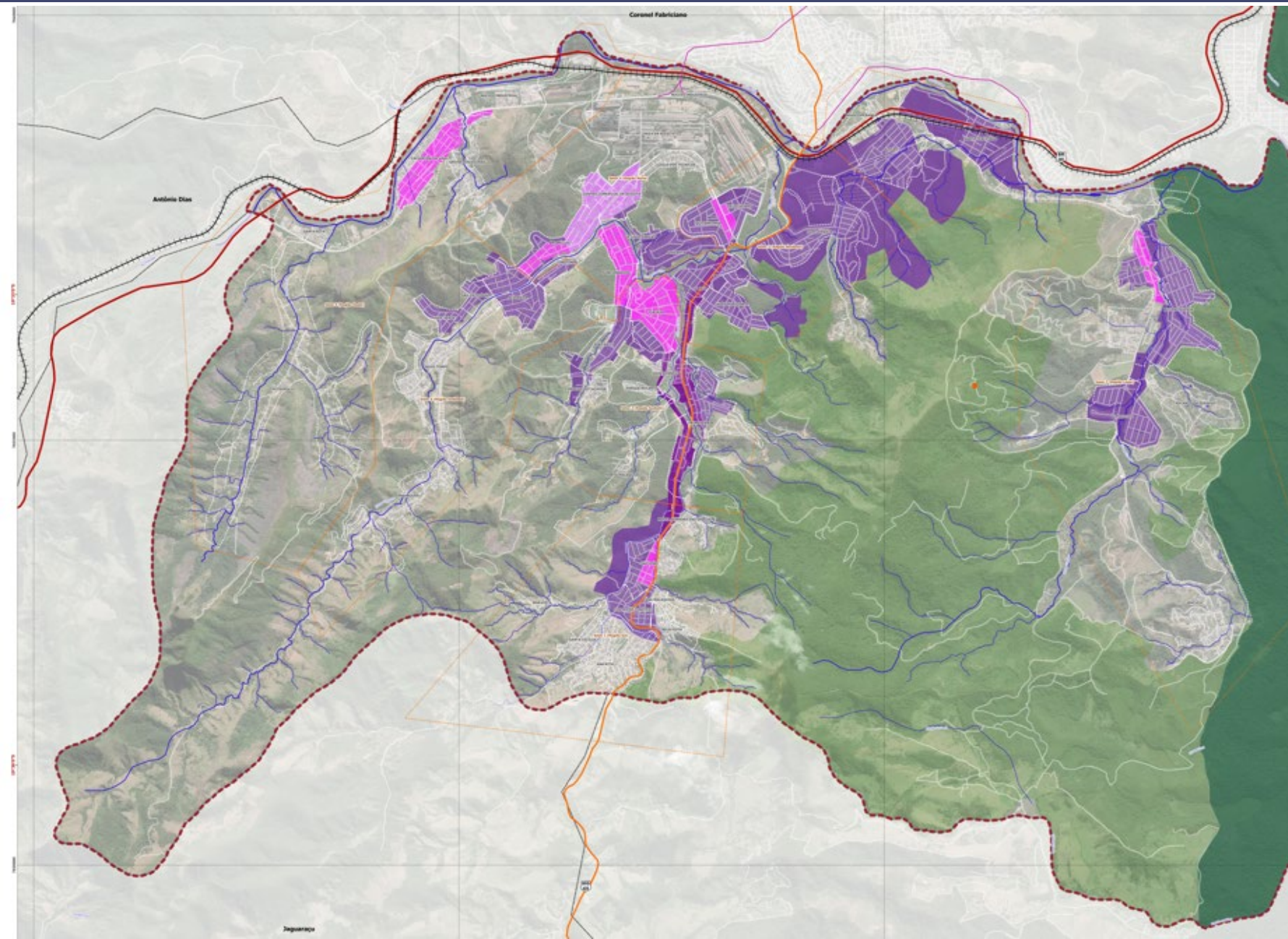
Outorga Onerosa do Direito de Construir

65

Mecanismo que permite que o **direito de construir** possa ser exercido acima do coeficiente de aproveitamento básico adotado.

O caráter “oneroso” do instrumento indica a obrigatoriedade da prestação de uma contrapartida por parte do ente particular interessado em utilizar a OODC, ou seja, uma compensação pecuniária justificada pelo ônus gerado na infraestrutura.





Relação com as metas do ODS 11

11.1 Acesso à habitação, serviços básicos e urbanização de favelas

11.2 Acesso a transporte

11.3 Acesso a espaços públicos

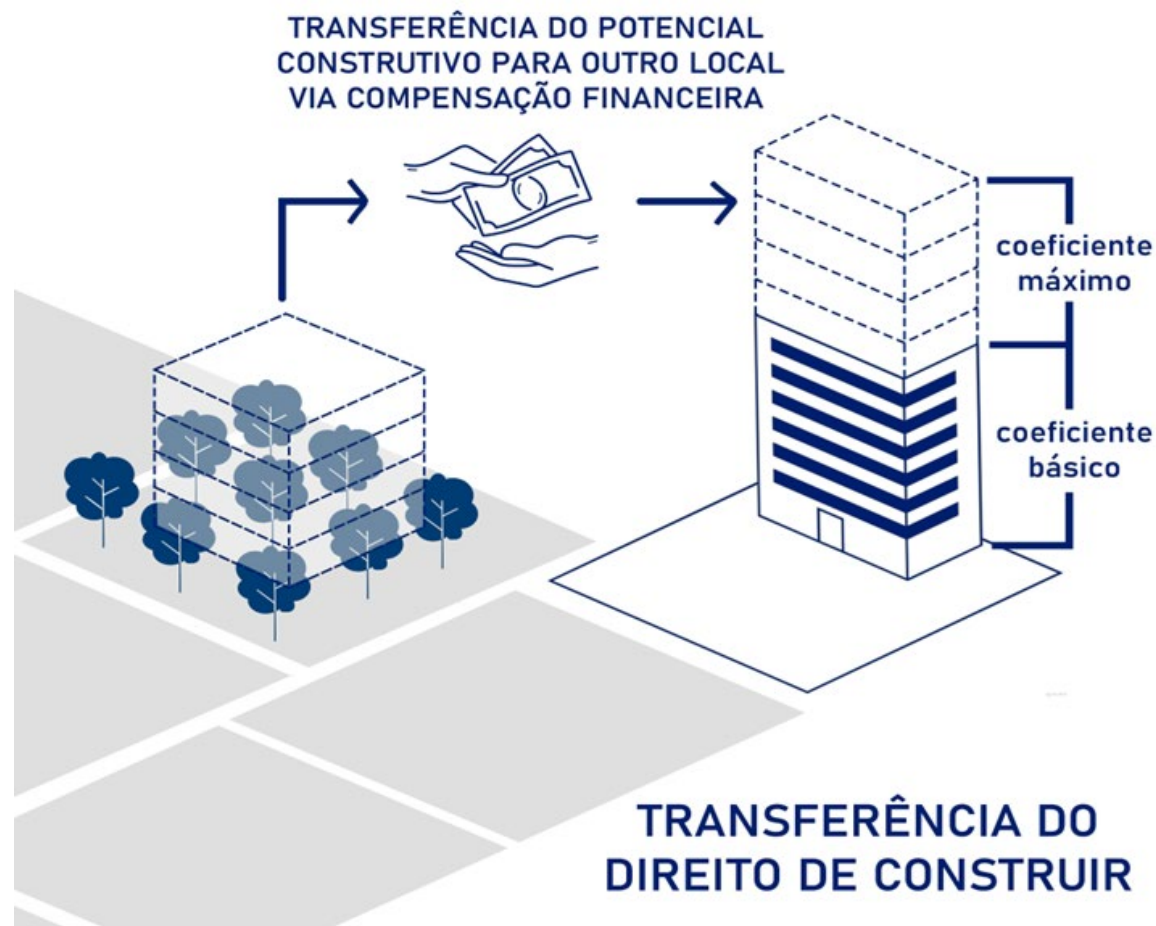
LEGENDA

Zonas

- ZC - Zona Central
- ZCS - 2 - Zona de Comércio e Serviços 2
- ZM-4 - Zona Mista 4
- ZM-3 - Zona Mista 3

Transferência do Direito de Construir

67



OU SEJA...

A Prefeitura pode autorizar o proprietário de um imóvel urbano a poder **CONSTRUIR** em outro local passível de receber o **POTENCIAL CONSTRUTIVO**.

O imóvel urbano deverá ser destinado à um destes fins:

PRESERVAÇÃO (interesse histórico, ambiental, paisagístico, social ou cultural)



REGULARIZAÇÃO FUNDIÁRIA, URBANIZAÇÃO DE ÁREAS OCUPADAS POR POPULAÇÃO DE BAIXA RENDA E HABITAÇÃO DE INTERESSE SOCIAL



ESTABELECIMENTO DE PRAÇAS E PARQUES MUNICIPAIS  

IMPLANTAÇÃO DE EQUIPAMENTOS COMUNITÁRIOS  

IMPLANTAÇÃO DE INFRAESTRUTURA MUNICIPAL DE ABASTECIMENTO DE ÁGUA E DE ESGOTO  

Transferência do Direito de Construir

69

Zonas que recebem potencial:

ZC, ZCS-2, ZM-3 e ZM-4

Zonas doadoras de potencial:

ZPFV, ZPA, RU-URBANA 1 - setor Leste

Relação com as metas do ODS 11

11.4 Proteção do patrimônio cultural

11.2 Acesso a transporte

11.3 Acesso a espaços públicos

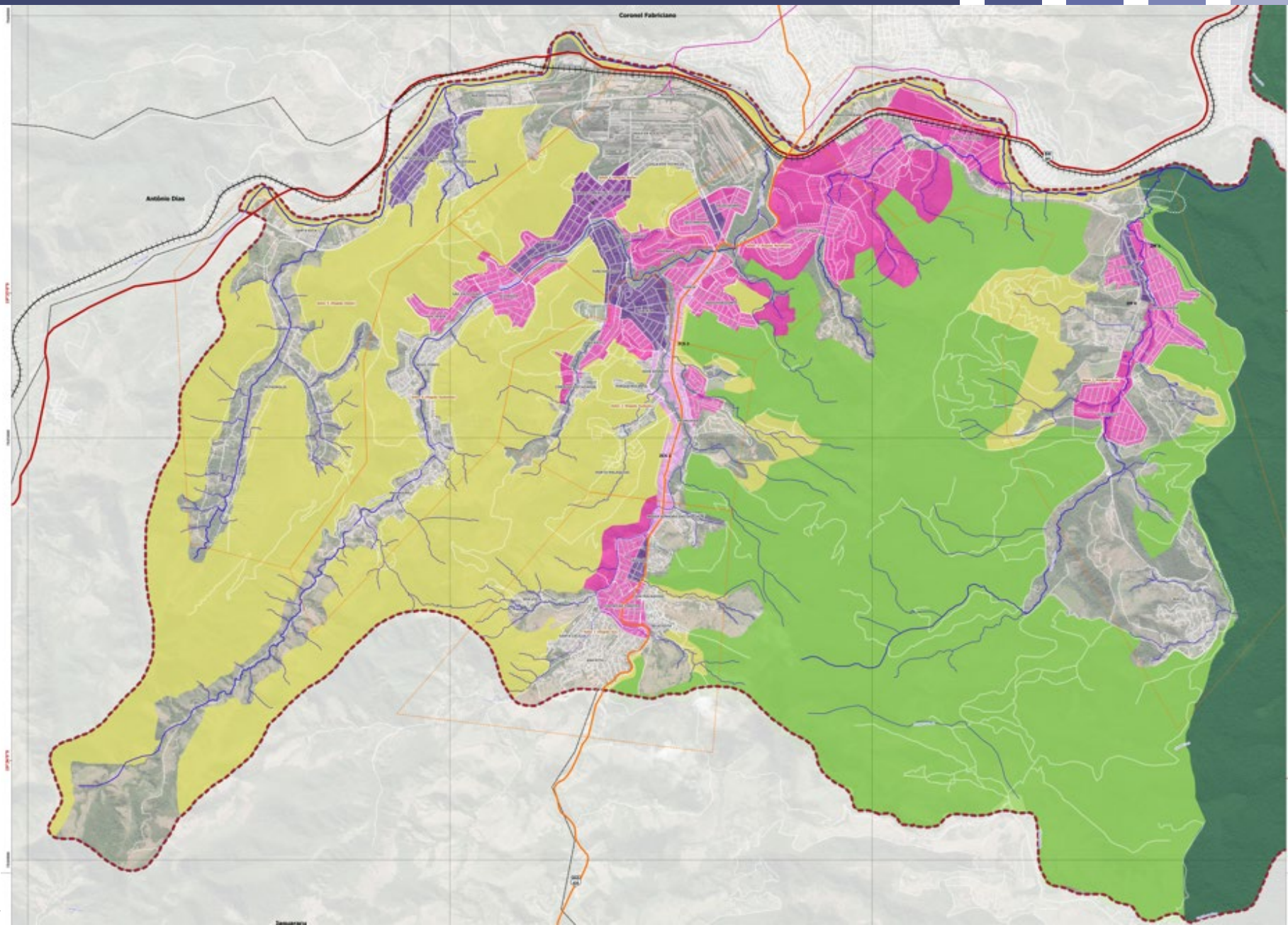
LEGENDA

Zonas que Doam

- ZPA - Zona de Proteção Ambiental
- ZPA-APAST - Zona de Proteção Ambiental da APA da Serra do Timóteo

Zonas que Recebem

- ZC - Zona Central
- ZCS - 2 - Zona de Comércio e Serviços 2
- ZM-3 - Zona Mista 3
- ZM-4 - Zona Mista 4



A Prefeitura poderá exercer o direito de preempção (**preferência de compra**), nos termos da legislação federal, para **aquisição de imóvel urbano** sempre que necessitar de áreas para cumprir os objetivos e implantar empreendimentos.

DIREITO DE PREEMPÇÃO

A Prefeitura terá preferência de aquisição dos imóveis marcados como sujeitos ao direito de preempção, para possuir área necessária para cumprir os objetivos e implantar as ações prioritárias do Plano Diretor.



**ZONAS: ZEIS-Produção,
Zona de Proteção de Fundo
de Vale, Industrial 2.**




Relação com as metas do ODS 11

11.4 Proteção do patrimônio
natural

11.3 Acesso a espaços públicos

11.1 Acesso à habitação,
serviços básicos e urbanização
de favelas

LEGENDA

-  ZEIS-P - Zona Especial de Interesse Social - Produção
-  ZI -2 - Zona Industrial 2
-  ZPFV - Zona de Proteção de Fundo de Vale

- Geralmente trabalha em conjunto **ao IPTU Progressivo no Tempo e a Desapropriação**.
- Esses instrumentos, em conjunto, impõem a obrigação para que imóveis sejam parcelados, edificados ou utilizados (PEUC) caso não estejam cumprindo sua função social. O IPTU Progressivo no tempo e a Desapropriação com títulos da dívida são sucedâneos ao PEUC - ou seja, resguardam o mesmo objetivo, estimulando o uso (IPTU Progressivo) e, por fim, desapropriando caso este uso não ocorra.
- Se não fizer isso: **IPTU cada vez maior**, dobrando a cada ano, por um **período de 5 anos**.
- Se ainda assim ele não tiver dado um bom uso: **poderá ser desapropriado**, sendo penalizado em **títulos da dívida pública**.

O QUE O PROPRIETÁRIO DEVE FAZER PARA CUMPRIR A FUNÇÃO SOCIAL DA PROPRIEDADE:



PARA INDUZIR O USO DOS IMÓVEIS OCIOSOS

A Prefeitura notificará os proprietários de imóveis ociosos, que terão os seguintes prazos para cumprir a função social da propriedade:

EM ATÉ:

1 ANO



APRESENTAR PROJETO

EM ATÉ:

2 ANOS



INICIAR OBRAS

EM ATÉ:

5 ANOS



CONCLUIR OBRAS

Fonte: Prefeitura Municipal de São Paulo

O Poder público municipal poderá realizar consórcios imobiliários com a finalidade de viabilizar financeiramente o aproveitamento de imóveis que estejam sujeitos ao parcelamento, edificação e utilização compulsória.

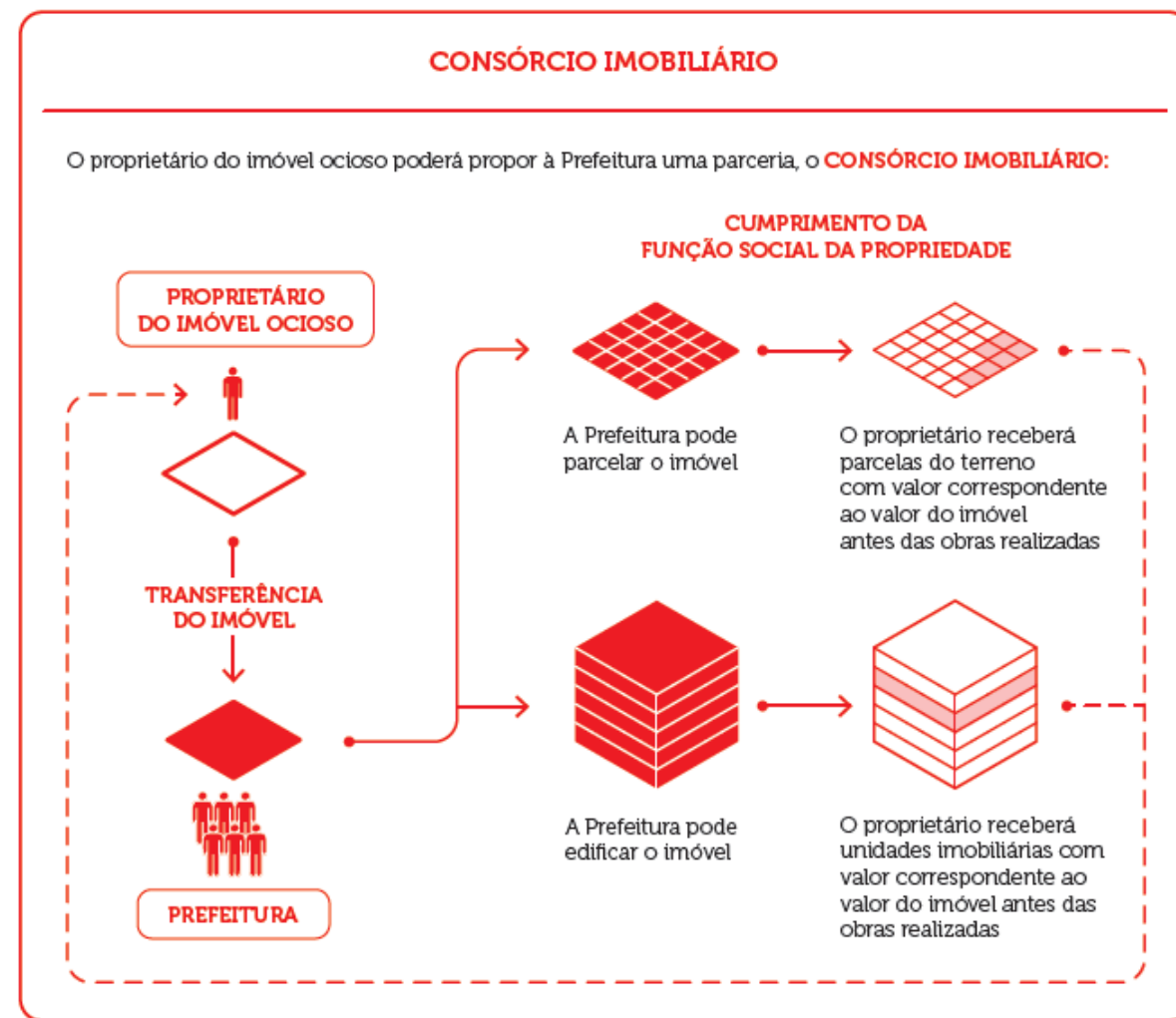
O **proprietário cede a terra urbana ao poder público**, que **realiza um empreendimento** e devolve ao proprietário unidades construídas ou lotes no valor da terra cedida.

Associação entre o poder público e o proprietário de terras.

Relação com as metas do ODS 11

11.3 Acesso a espaços públicos

11.1 Acesso à habitação, serviços básicos e urbanização de favelas

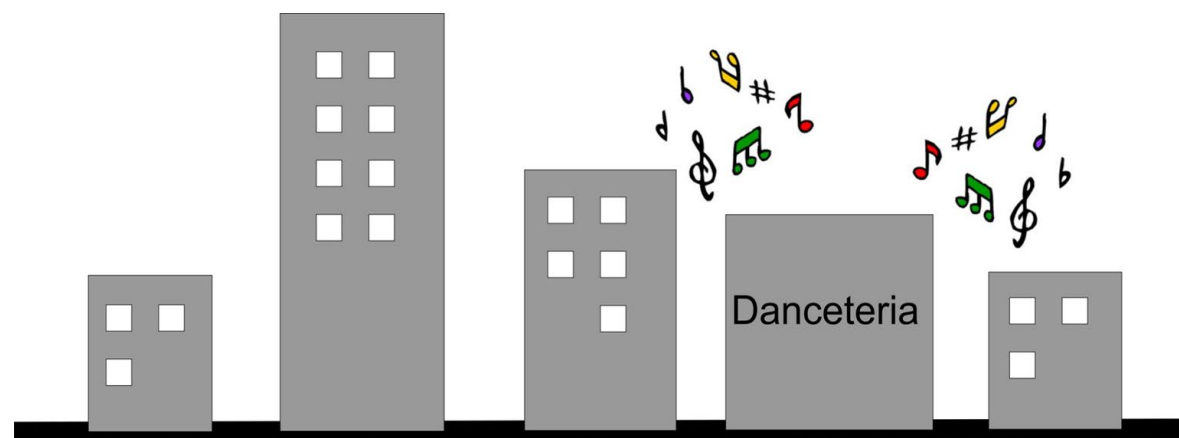


- Possibilita ao Poder Público decidir sobre a concessão de licença para implantação de um determinado empreendimento, podendo conceder, negar, ou ainda estabelecer condições e medidas para atenuar ou compensar os impactos gerados.
- O EIV deve contemplar os efeitos **positivos e negativos do empreendimento ou atividade** quanto à qualidade de vida da população residente na área e suas proximidades.

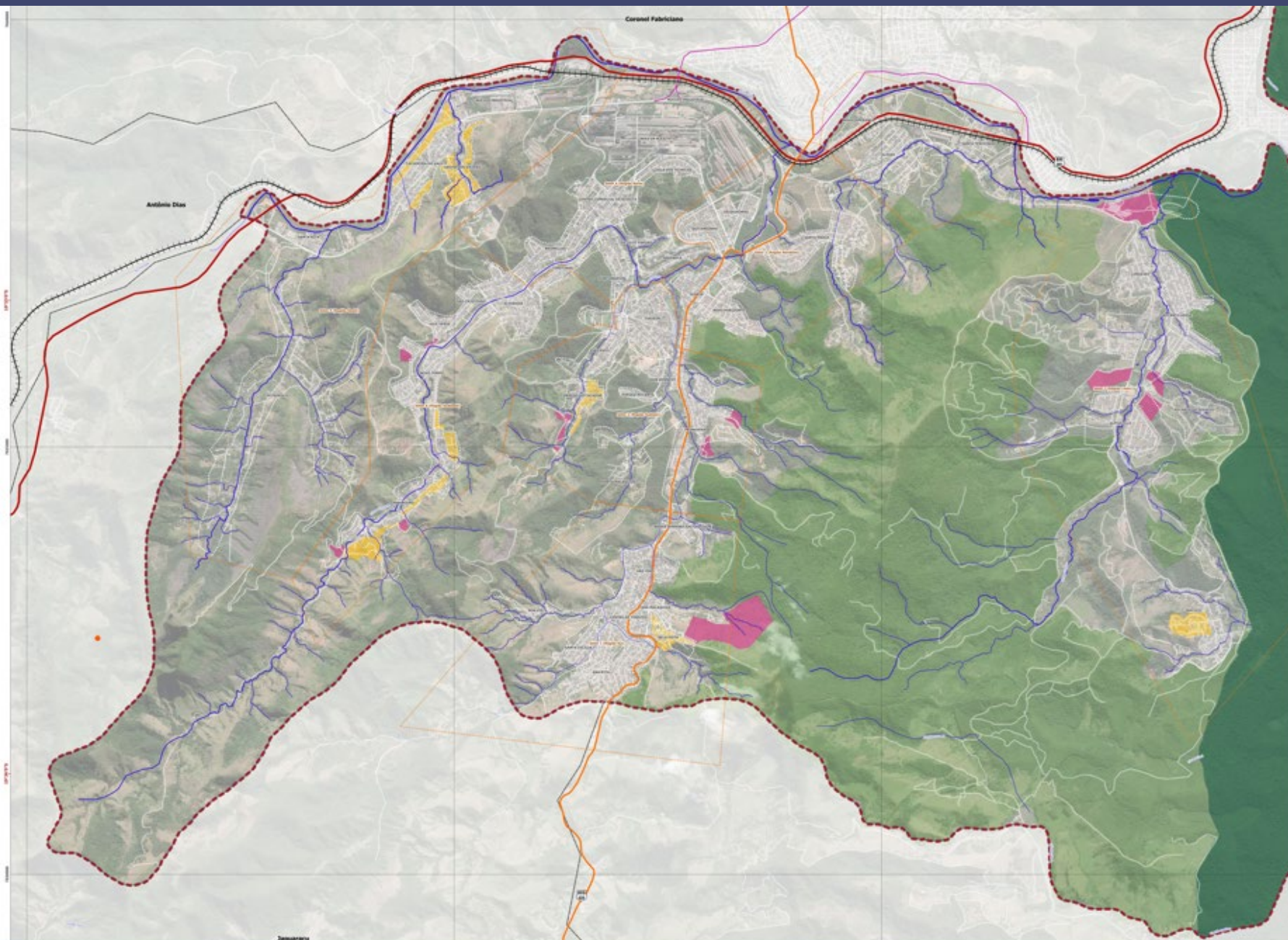
Relação com as metas do ODS 11

11.3 Urbanização inclusiva e sustentável

11.6 Redução do impacto ambiental negativo per capita das cidades



São porções do território **destinadas**, predominantemente, à **moradia digna** para a **população de baixa renda** por intermédio de **melhorias urbanísticas, recuperação ambiental e regularização fundiária** de assentamentos precários e irregulares, bem como a **provisão de novas habitações**, a serem dotadas de equipamentos sociais, infraestruturas, áreas verdes, comércios e serviços locais, situadas na zona urbana.





Relação com as metas do ODS 11

11.1 Acesso à habitação, serviços básicos e urbanização de favelas

11.3 Urbanização inclusiva e sustentável

LEGENDA

-  ZEIS-P - Zona Especial de Interesse Social - Produção
-  ZEIS-R - Zona Especial de Interesse Social - Regularização

Operação Urbana Consorciada (OUC)

É um **conjunto de intervenções e medidas**, coordenadas pelo poder público municipal, com a **finalidade de preservação, recuperação ou transformação de áreas urbanas** contando com a **participação dos proprietários, moradores, usuários permanentes e investidores privados**.

Possibilita ao município uma maior amplitude para tratar de diversificadas questões urbanas, e permite que delas resultem recursos para o financiamento do desenvolvimento urbano.

Relação com as metas do ODS 11

11.1 Acesso à habitação, serviços básicos e urbanização de favelas

11.3 Acesso à espaços públicos



Fonte: Prefeitura Municipal de São Paulo

ATIVIDADE INTERATIVA 02

NUVEM DE PALAVRAS

Por favor, acessem MENTI.COM
(<https://www.menti.com/9pmt5aqkz1>)

ou

Apontem a câmera do celular para o QR
CODE ao lado! 📱 📷

Insiram o código **3364 2057**



CRONOGRAMA

#	DATAS	PAUTA
1	SETEMBRO 2022	PROCESSO PARTICIPATIVO⁽²⁾ Reuniões Técnicas debate das minutas de anteprojetos de leis (ETS) / CA ambiente virtual
2	OUTUBRO 2022	PROCESSO PARTICIPATIVO⁽¹⁾ 1 Audiência Pública para apresentação final das propostas consolidadas e minutas de leis (POPULAÇÃO)
3	NOVEMBRO 2022	ENTREGA DO PLANO DIRETOR PARTICIPATIVO Entrega de todos os produtos e minutas de leis elaborados em sua versão final, com banco de dados

CONSELHO MUNICIPAL DA CIDADE

CONCIDADE


O Conselho das Cidades – ConCidades é um **órgão colegiado** que reúne representantes do poder público e da sociedade civil, de **natureza permanente, caráter consultivo, deliberativo e normativo**, nas atribuições e competências a serem definidas pela Lei do Plano Diretor Participativo, sendo regido por Regimento Interno próprio.

Resolução Recomendada para criação de conselhos municipais das Cidades

PODER PÚBLICO

40%

(gestores, administradores,
servidores e funcionários
públicos municipais)

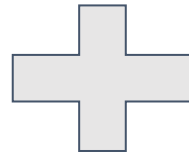


SOCIEDADE ORGANIZADA

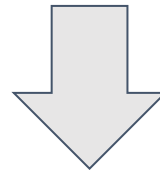
60%

(associações comunitárias,
entidades sindicais, entidades do
empresariado, conselhos
profissionais, entre outros)

COMISSÃO DE ACOMPANHAMENTO



DEMAIS ENTIDADES



CONCIDADE DE TIMÓTEO

CANAIS DE COMUNICAÇÃO



INTERNET

**DIÁRIO
OFICIAL**

IMPRENSA

**FACEBOOK
INSTAGRAM
PREFEITURA**

CARTAZES

CONVITES

EQUIPES

COORDENAÇÃO GERAL

Valmir Detzel – Engenheiro Florestal

Sandra Mayumi Nakamura – Arquiteta e Urbanista, Esp. Eng. Gestão Ambiental e Turismo

COORDENAÇÃO TÉCNICA

Letícia Schmitt Cardon de Oliveira – Arquiteta e Urbanista

Walter Gustavo Linzmayer – Arquiteto e Urbanista, Mestre em Gestão Urbana

EQUIPE TÉCNICA ESPECIALISTA

Gustavo Gaspari – Arquiteto e Urbanista, Mestre em Planejamento Urbano

Vanessa Boscaro – Arquiteta e Urbanista, Esp. Eng. Gestão Ambiental

Ana Gabriela Teixeira – Arquiteta e Urbanista

Nilo Aihara e Maria Alice Cordeiro – Engenheiros Civis

Lorena Detzel – Bióloga

Cristiano Cit – Geólogo

Rafael Gustavo Cavichiolo e Marcia Valéria Tarosso – Advogado

Matheus e Lidia Sayoko – Engenheira Ambiental e Sanitária

Sandy Plasman – Geoprocessamento

Renata e Ana Maria Santin – Sociólogas

PORTARIA Nº 024, DE 07 DE JULHO DE 2022

COORDENAÇÃO GERAL

Thales Lúcio Andrade Castro

VICE-COORDENAÇÃO

Tattiane Deslandes Mafra de Ávila Carvalho

MEMBROS

I - José Henrique da Silva

II - Luílla Nayara Pereira Gomes

III - Ramon Silva Pereira

IV - Elaine Cristina Lopes

V - Tattiane Deslandes Mafra de Ávila Carvalho

VI - Luíza Roque de Carvalho Souza

VII - Rafael Augusto Pereira Soares

VIII - Ataulfo Nunes Coimbra

IX - Sidnei Teixeira Lima

X - Jorge José Ulhoa

XI - Cleydson Domingues Drumond

XII - Thales Lúcio Andrade Castro

DECRETO Nº 5.631, DE 07 DE JULHO DE 2022

1. Pela Secretaria Municipal de Planejamento, Urbanismo e Meio Ambiente:

Tattiane Deslandes Mafrá de Ávila Carvalho (Titular);
Ramon Silva Pereira (Titular);
José Henrique da Silva (Suplente);
Luílla Nayara Pereira Gomes (Suplente).

2. Secretaria Municipal de Educação, Cultura, Esporte e Lazer:

Alexandre Ferreira Silva (Titular);
Cláudio Gualberto (Suplente).

3. Pela Secretaria Municipal de Saúde e Qualidade de Vida:

Cristiane Moraes Valgas Teixeira (Titular);
Letícia Curtinhas Cunha (Suplente).

4. Pela Secretaria Municipal de Assistência e Desenvolvimento Social:

Robson Pereira dos Santos (Titular);
Rosanna Borges (Suplente)

5. Câmara Municipal de Vereadores:

Vereador Adriano Costa Alvarenga (Titular);
Vereadora Sônia Andrade (Titular);
Vereador Vinícius Bim (Suplente);
Vereador Reygler Max (Suplente).

6. Agência de Desenvolvimento da Região Metropolitana do Vale do Aço - ARMVA:

Cauan Bittencourt Lana (Titular);
Juliana Dorlenas de Mendonça (Titular);
Glauciene Assis Vasconcelos (Suplente).

7. Pelo Fórum de Entidades de Timóteo - FET:

Délio Geraldo Bicalho (Titular);
Renato Azevedo Furtado (Titular);
Rodrigo Vieira Riberio (Titular);
Leonardo Lacerda Alves (Suplente).

8. Associação Comercial e Empresarial e Câmara dos Dirigentes Lojistas de Timóteo - ACE/CDL:

Maicon Paulo Silveira Reis (Titular);
Tarcísio Quaresma Pereira (Titular);
José Fábio de Freitas Campos (Suplente)

9 Casa Palmares (Brigadas Populares):

Victor Schittini Teixeira (Titular);
Juliana Vieira da Silva (Titular);
Jacqueline Neves Jorge (Suplente).

10. Lions Clube de Acesita:

Fernanda Zopelari Miranda Valeriano (Titular);
Jane Araújo Quintão (Suplente).

11. Rotary Club de Acesita:

José Geraldo Linhares de Carvalho (Titular);
Carlos Afonso de Carvalho (Suplente).

12. Representando os Assistentes Sociais:

Vera Lúcia Antunes Lopes Outra (Titular);
Magda Cristina Papalino (suplente).

DECRETO Nº 5.631, DE 07 DE JULHO DE 2022

13. Pela Ordem dos Advogados do Brasil (Timóteo) :

Emiliano Soares (Titular);
Cristiane Miranda Siqueira (Suplente).

14. Representando os Construtores de Timóteo :

Geraldo Magela Araújo de Moraes (Titular);
Methuselar Penha Paiva (Suplente).

15. Representando os Moradores do Bairro Santa Maria:

José Reinaldo Gonçalves (Titular);
Rubens Mendes de Freitas (Suplente)

16. Representando a Associação dos Amigos do Parque Estadual do Rio Doce:

Isa Klein (Titular);
Jailma das Graças Soares (Suplente).

17. Representando o Sindicato dos Servidores Públicos Municipais de Timóteo (SINSEP):

Marcos de Jesus Leandro (Titular);
Aslam Drumond Arruda (Suplente).

18. Representando o Centro Federal de Educação Tecnológica de Minas Gerais - Timóteo:

a. Carolini Tavares Frinhani (Titular);
b. Osvaldo de Lana Nazareno Junior (Suplente).

19. Pelo Interconselho:

Rejane de Carvalho Araújo Faioli (Titular);
Lilian Carneiro Araújo Sperancini (Suplente)..

ATIVIDADE INTERATIVA 03

NUVEM DE PALAVRAS

Por favor, acessem **MENTI.COM**
(<https://www.menti.com/fjvq1gtp7r>)

ou

Apontem a câmera do celular para o QR
CODE ao lado! 📱 📷

Insiram o código **5766 1680**



ABERTURA PARA FALA DOS PARTICIPANTES



- Favor realizar **falas sucintas e objetivas** (máximo **2 minutos**);
- Favor se ater às **discussões** relativas ao **PLANO DIRETOR**;
- Favor **respeitar** a vez de **quem está falando**;
- Lembrem-se de **falar seu nome e a entidade que representa no início da fala para registro (importante!)**

MUITO OBRIGADO!

PREFEITURA MUNICIPAL

Thales / Tattiane

Tel: (31)3847.4743

E-mail:

PlanoDiretorTimoteo@gmail.com

Site: www.timoteo.mg.gov.br

CONSULTORIA:

Ecotécnica Tecnologia e Consultoria

Sandra, Letícia ou Gustavo:

leticardon@ecotecnica.com.br

gustavo@ecotecnica.com.br

(41)3026.8639

